

KARTE 1 ersetzt Fleché nr 32 bis 47
einschließlich
CARTE remplace fleché nr 32 jusqu'au
nr 47 inclus
GA > B

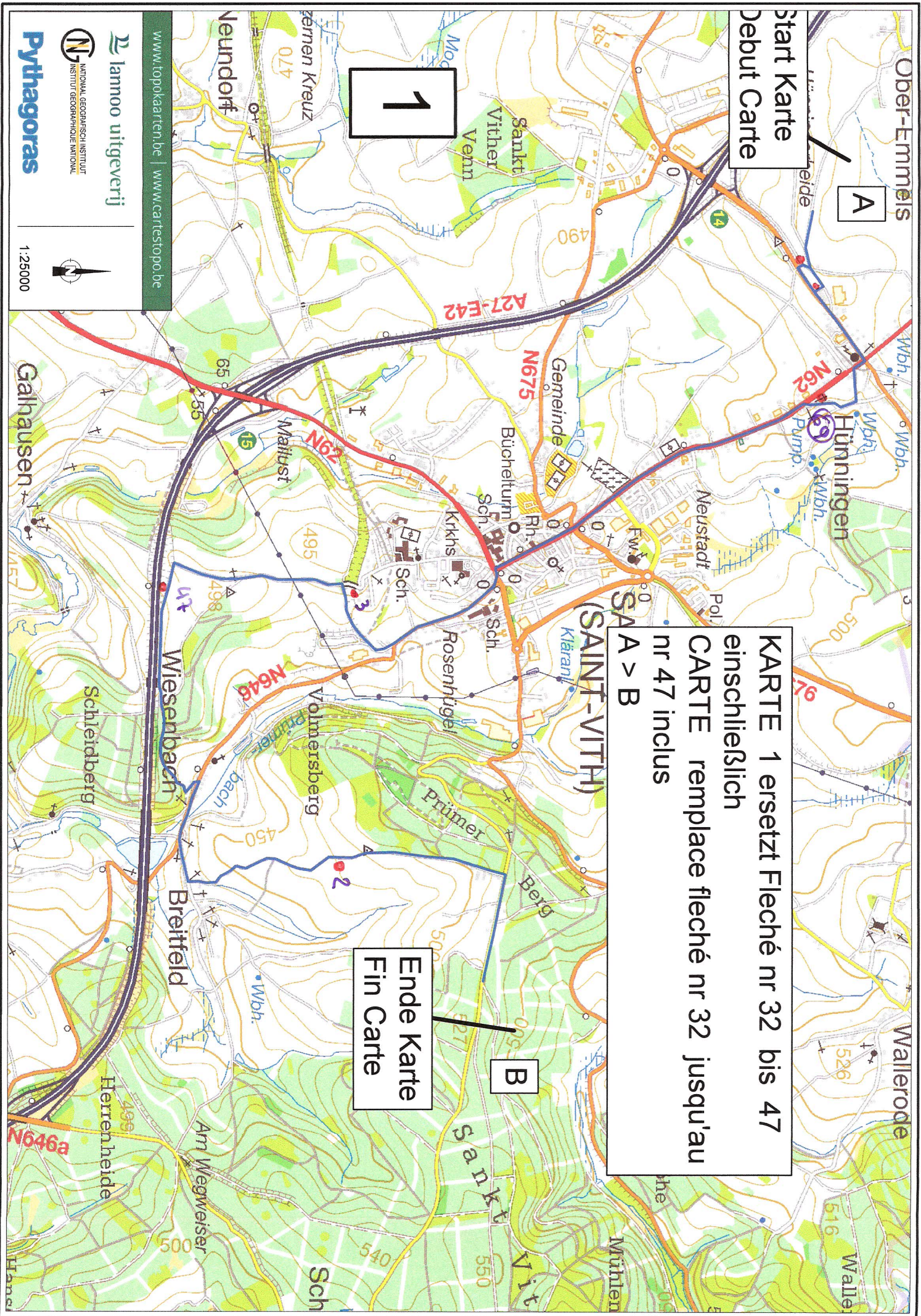
1

A

B

Start Karte
Debut Carte

Ende Karte
Fin Carte



www.topokaarten.be | www.cartestopo.be

Nannoo uitgeverij



Pythagoras



1:25000

KARTE 2 ersetzt Fleché nr 112 bis 123
einschließlich
CARTE 2 remplace fleché nr 112 jusqu'au
nr 123inclus

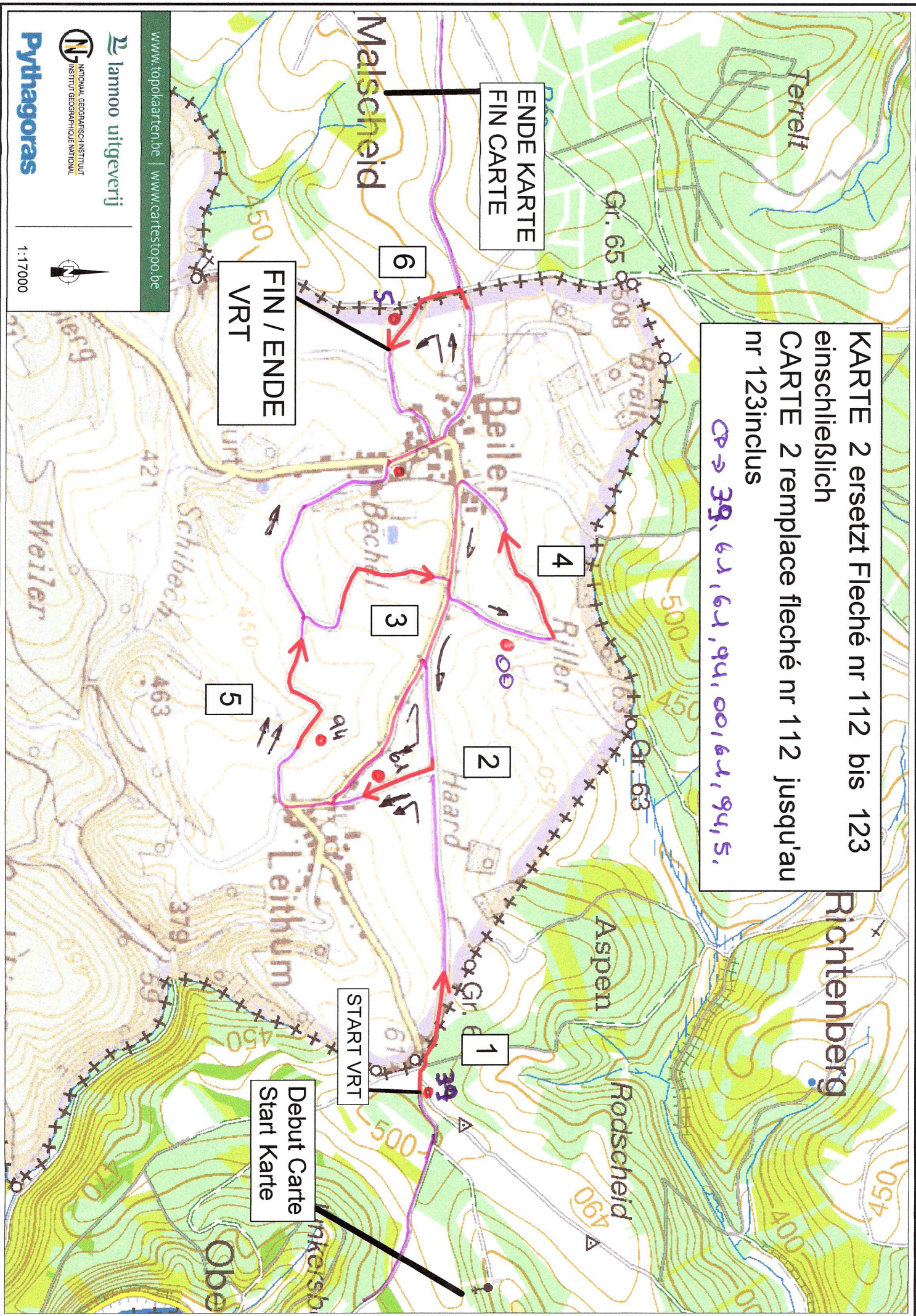
CP → 39, 61, 64, 94, 00, 64, 94, 5.

ENDE KARTE
FIN CARTE

FIN / ENDE
VRT

START VRT

Debut Carte
Start Karte



www.topokaarten.be | www.cartestopoc.be

lammo uitgeverij



Pythagoras

1:17000

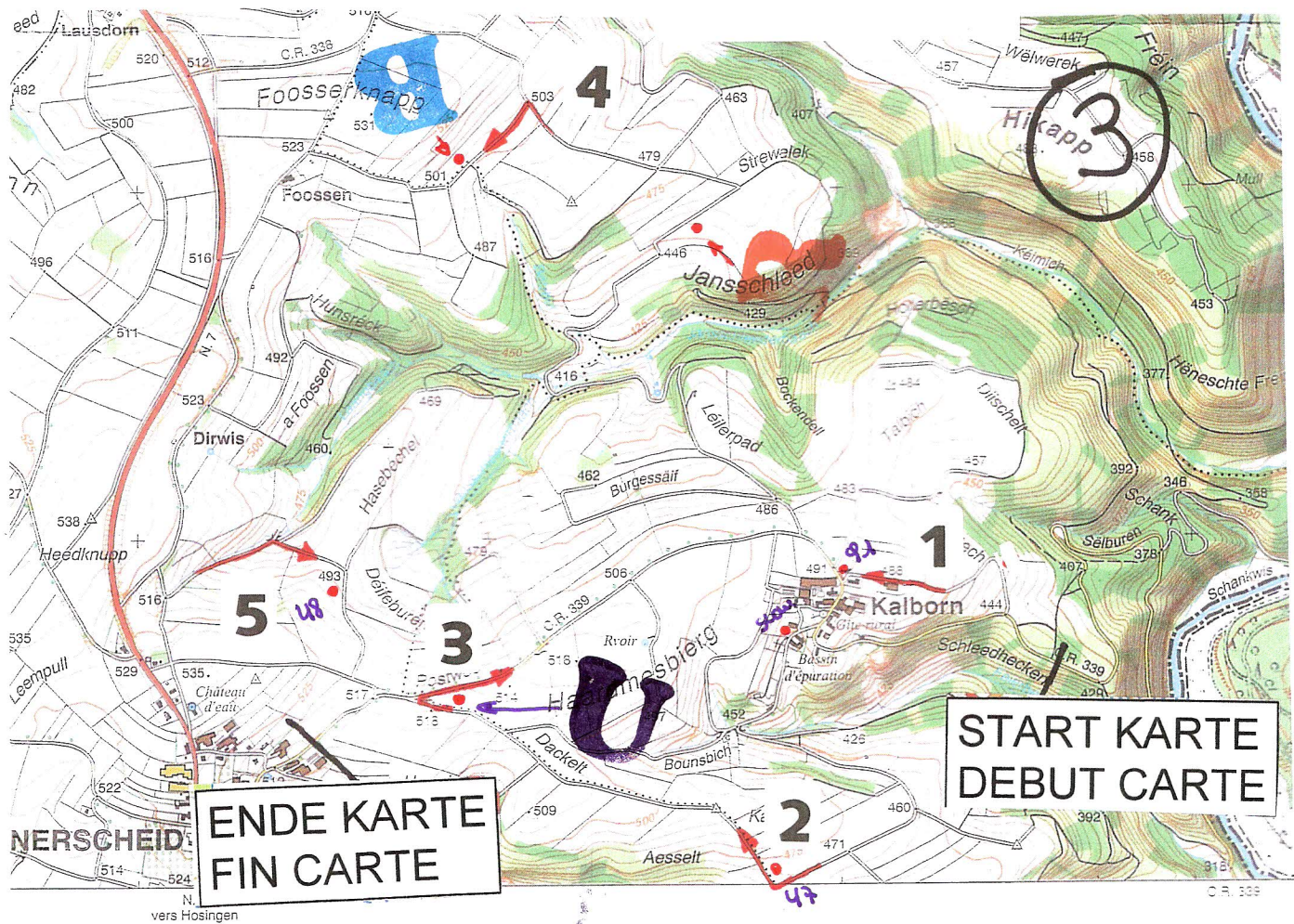
Road-Book

EIFEL – ARDENNEN – KLASSIK 2012

KARTE 3 ersetzt Fleche nr 197 bis
nr 205 einschließlich

CARTE 3 remplace le fleché
nr 197 jusqu'au nr 205 inclus

START,1,2,3,4,5,

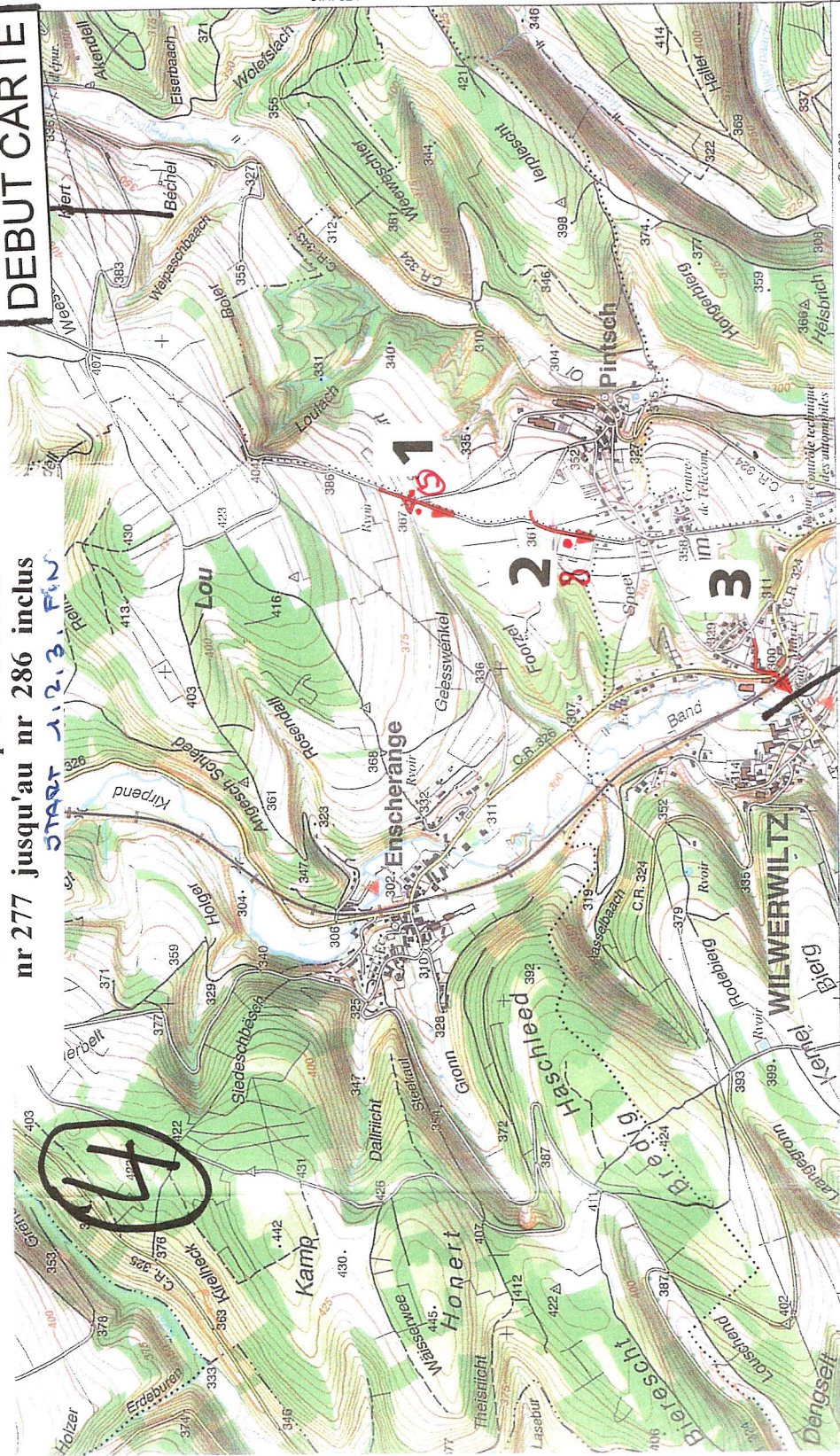


Road-Book

EIFEL – ARDENNEN – KLASSIK 2012

KARTE 4 ersetzt Fleche nr 277 bis
nr 286 einschließlich
CARTE 4 remplace le fleché
nr 277 jusqu'au nr 286 inclus

START 412,3, FIN



START KARTE
DEBUT CARTE

ENDE KARTE
FIN CARTE

CR → 5,5,8,8,1

119 -

118 -

117 -

C.R. 324

C.R. 323

6°01'38"

49°59'09"

70

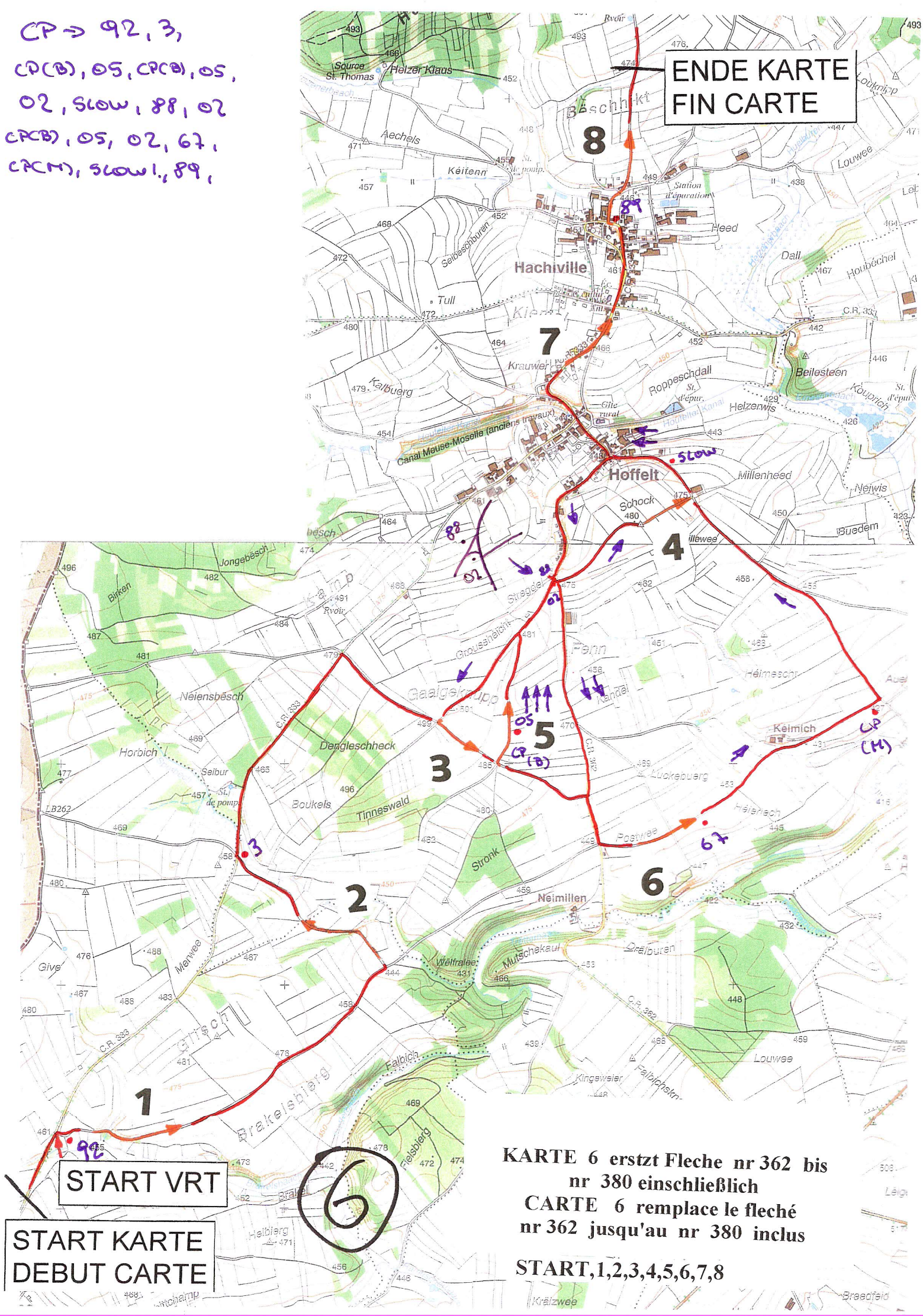
69

68

67

66

CP → 92, 3,
 CP(B), OS, CPC(B), OS,
 O2, SLOW, 88, O2
 CPC(B), OS, O2, 67,
 CPC(M), SLOW1, 89,



KARTE 6 erstzt Fleche nr 362 bis
 nr 380 einschließlich
 CARTE 6 remplace le fleché
 nr 362 jusqu'au nr 380 inclus
 START,1,2,3,4,5,6,7,8

7a

GP →
97, 93, 4,
96, 20, 5,
0, 01.

KARTE 7a+b ersetzt Fleché nr 425 bis 479 einschließlich
CARTE 7a+b remplace fleché nr 425 jusqu'au nr 479 inclus
START 1>2>3>4>5>6>6>7>8>FIN

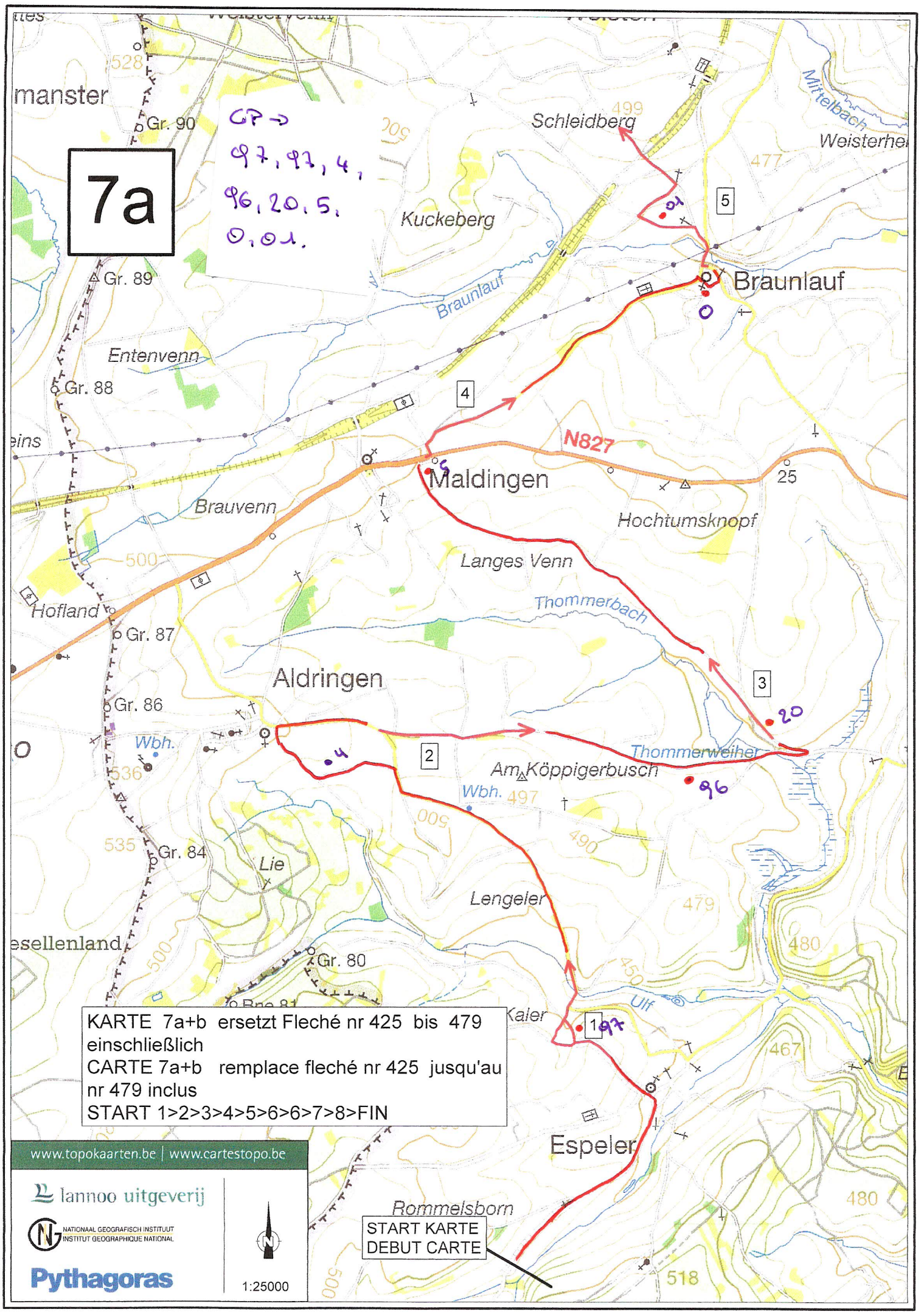
www.topokaarten.be | www.cartestopo.be

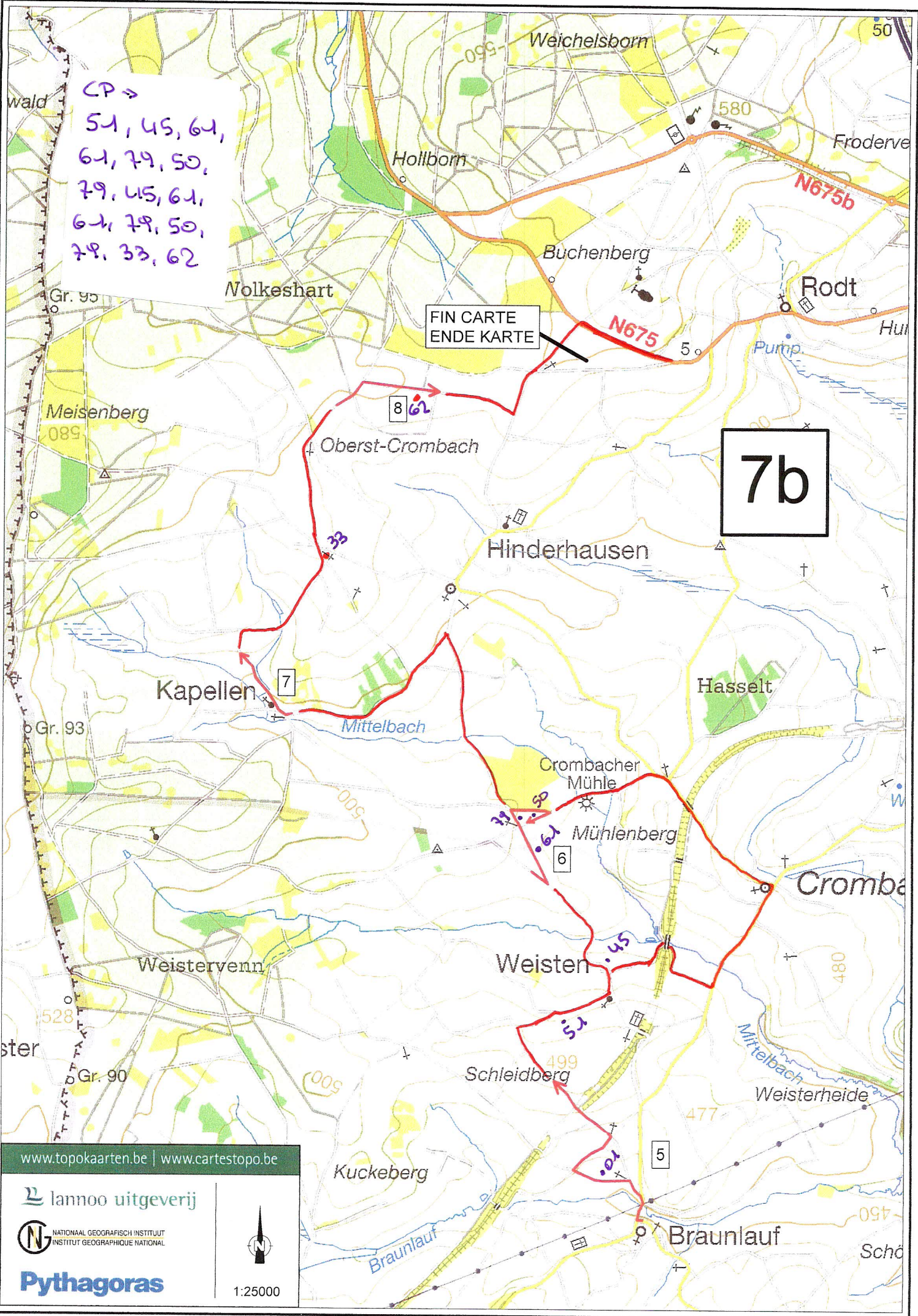


Pythagoras


1:25000

Rommelsborn
START KARTE
DEBUT CARTE





CP →
 51, 45, 61,
 61, 79, 50,
 79, 45, 61,
 61, 79, 50,
 79, 33, 62

FIN CARTE
 ENDE KARTE

7b

www.topokaarten.be | www.cartestopo.be

lannoo uitgeverij

NATIONAAL GEOGRAFISCH INSTITUUT
 INSTITUT GEOGRAPHIQUE NATIONAL

Pythagoras



1:25000

KARTE 5 erstzt Fleche nr 317 bis nr 361 einschließlich
CARTE 5 remplace le fleché nr 317 jusqu'au nr 361 inclus

START, 1, 2, 3, 4, 5, 6, 7, 8, 0?

CP → 40, 37, 40, 44, 44, 82, 93, 04, 95, 22, 9, 9, 93, 15, 82, 68, CP(P), 24, 64, 29,

ENDE KARTE
FIN CARTE

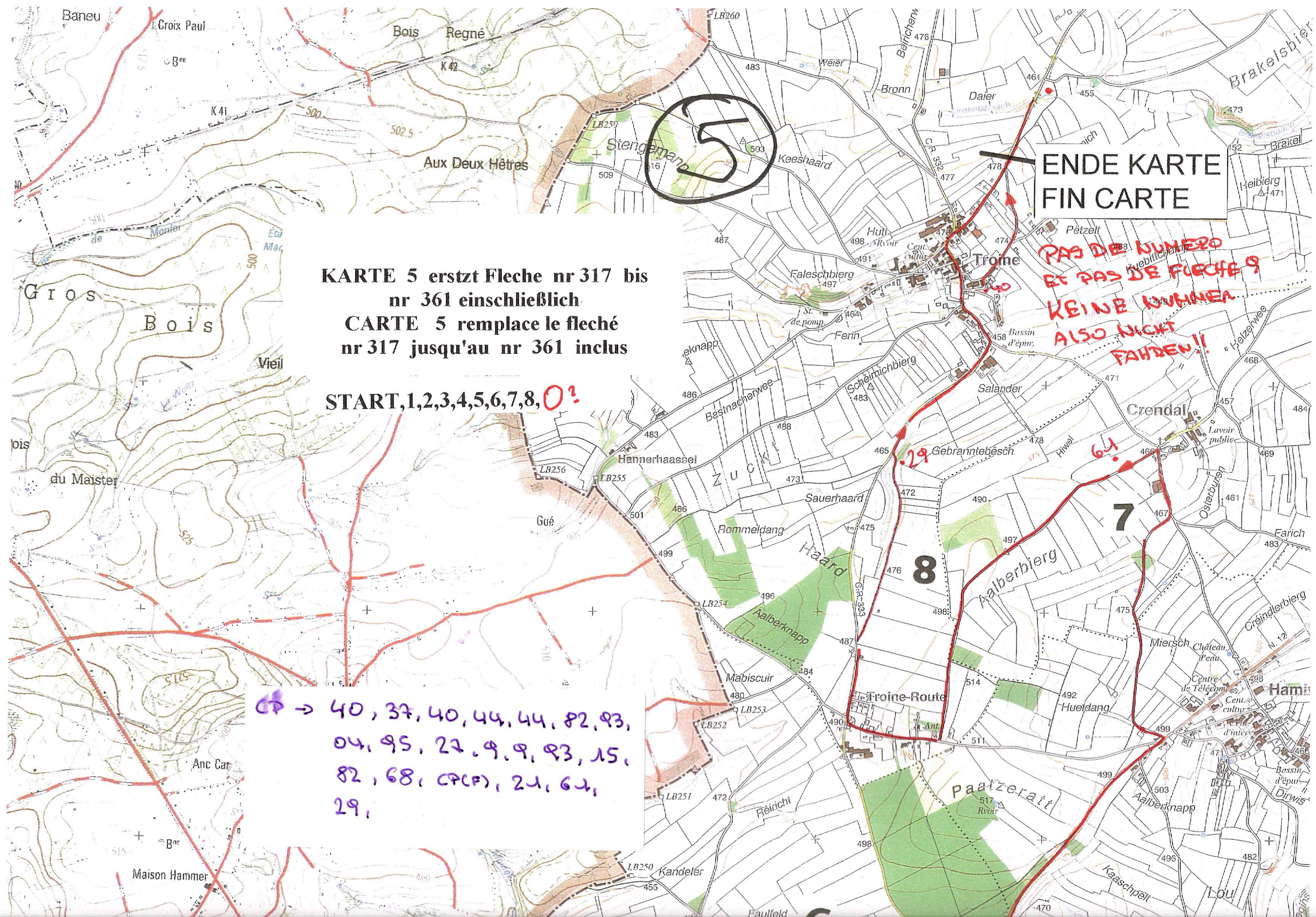
PAS DE NUMERO
ET PAS DE FLECHE ?
KEINE NUMMERN
ALSO NICHT
FAHREN !!

5

8

7

6





**START KARTE
DEBUT CARTE**

FLECHE
310

6

5

2

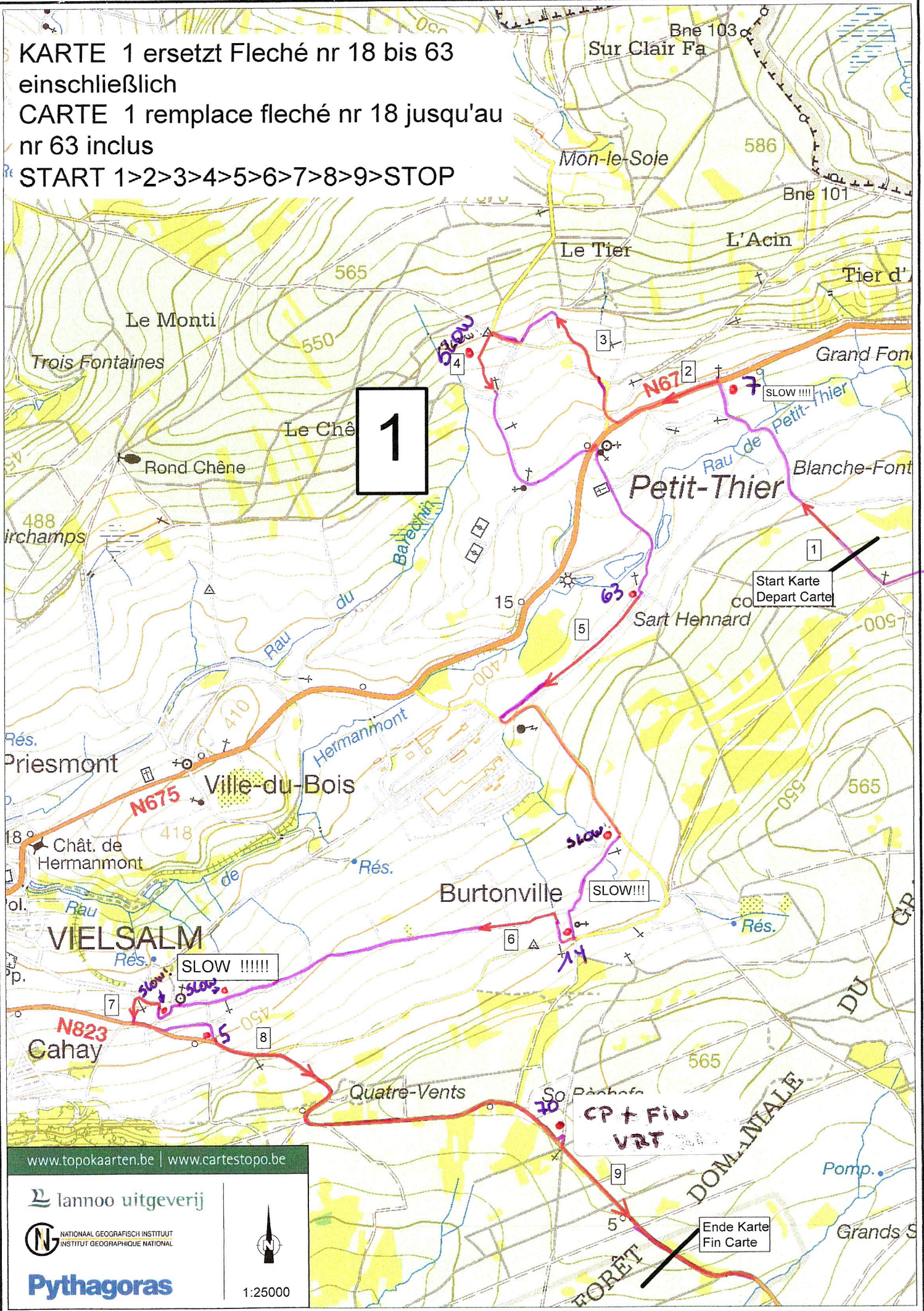
3

4

1

KARTE 1 ersetzt Fleché nr 18 bis 63
 einschließlich
 CARTE 1 remplace fleché nr 18 jusqu'au
 nr 63 inclus
 START 1>2>3>4>5>6>7>8>9>STOP

1



www.topokaarten.be | www.cartestopo.be

Iannoo uitgeverij

NATIONAL GEOGRAFISCH INSTITUUT
 INSTITUT GEOGRAPHIQUE NATIONAL

Pythagoras

1:25000

KARTE 2 ersetzt Fleché nr 74 bis 81
einschließlich
CARTE 2 remplace fleché nr 74 jusqu'au
nr 81 inclus
Start > Ziel

Start - Depart

2

Ziel - Arrivée

www.topokaarten.be | www.cartestopo.be

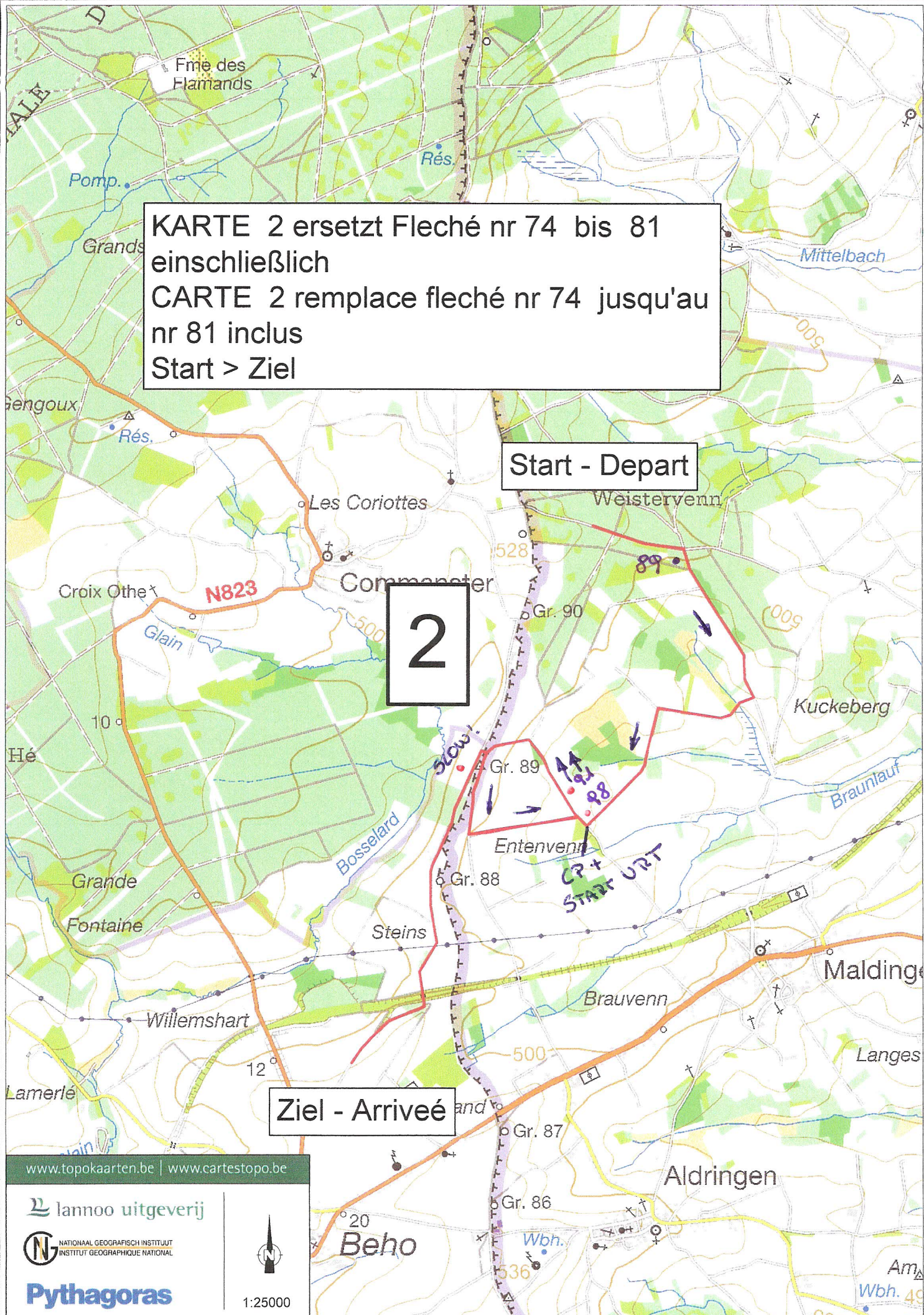
lannoo uitgeverij

NATIONAAL GEOGRAFISCH INSTITUUT
INSTITUT GEOGRAPHIQUE NATIONAL

Pythagoras



1:25000



KARTE 3 ersetzt Fleché nr 107 bis 131
 einschließlich
 CARTE 3 remplace fleché nr 107 jusqu'au
 nr 131 inclus
 START 1>2>2>3>4>5>6>Fin

3

GP → 76,
 97, 97, 97,
 Slow, 96, 4,
 96, 4, 8

Start Karte
 Debut Carte

Fin Carte
 Ende Karte

www.topokaarten.be | www.cartestopo.be

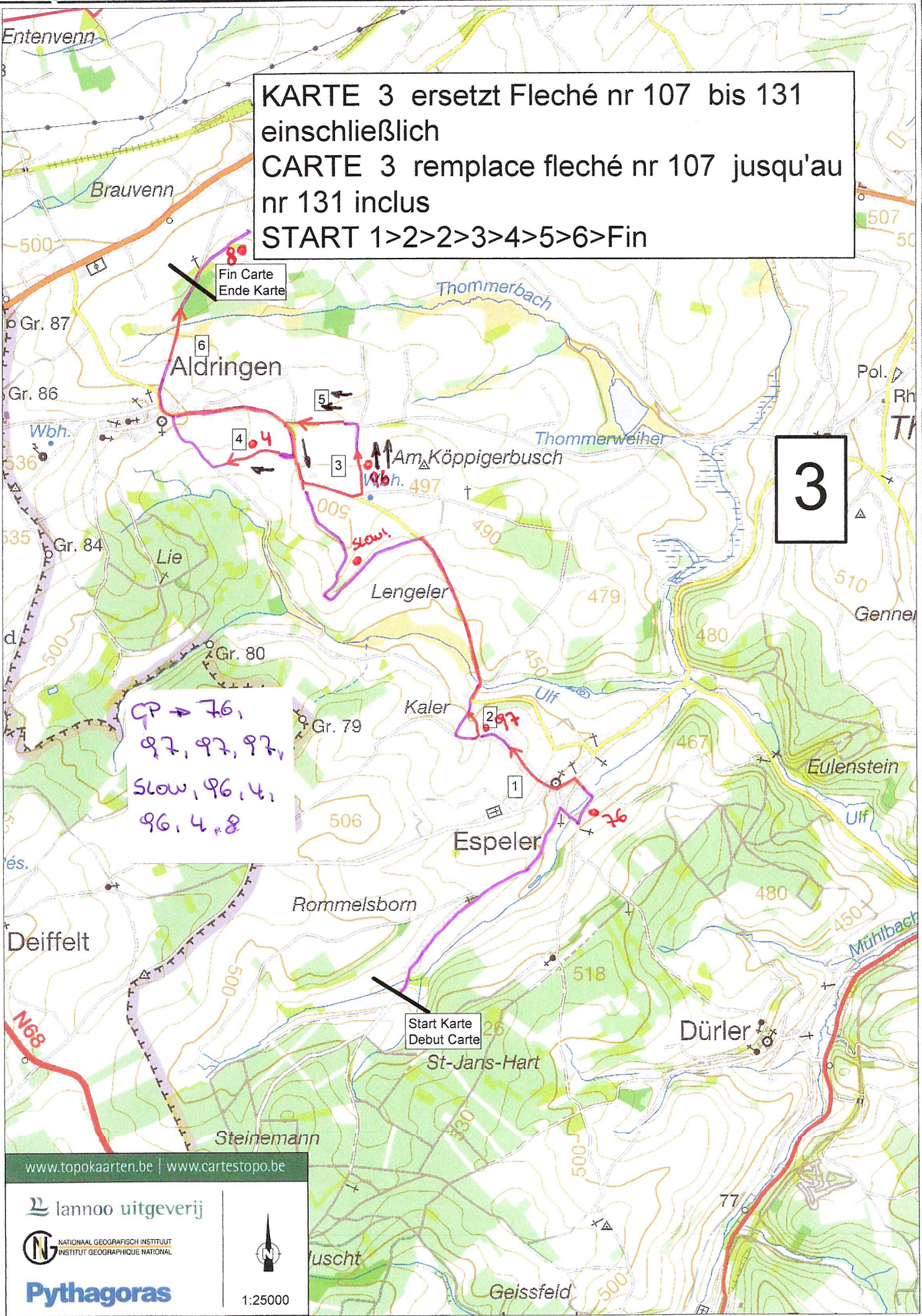
lannoo uitgeverij

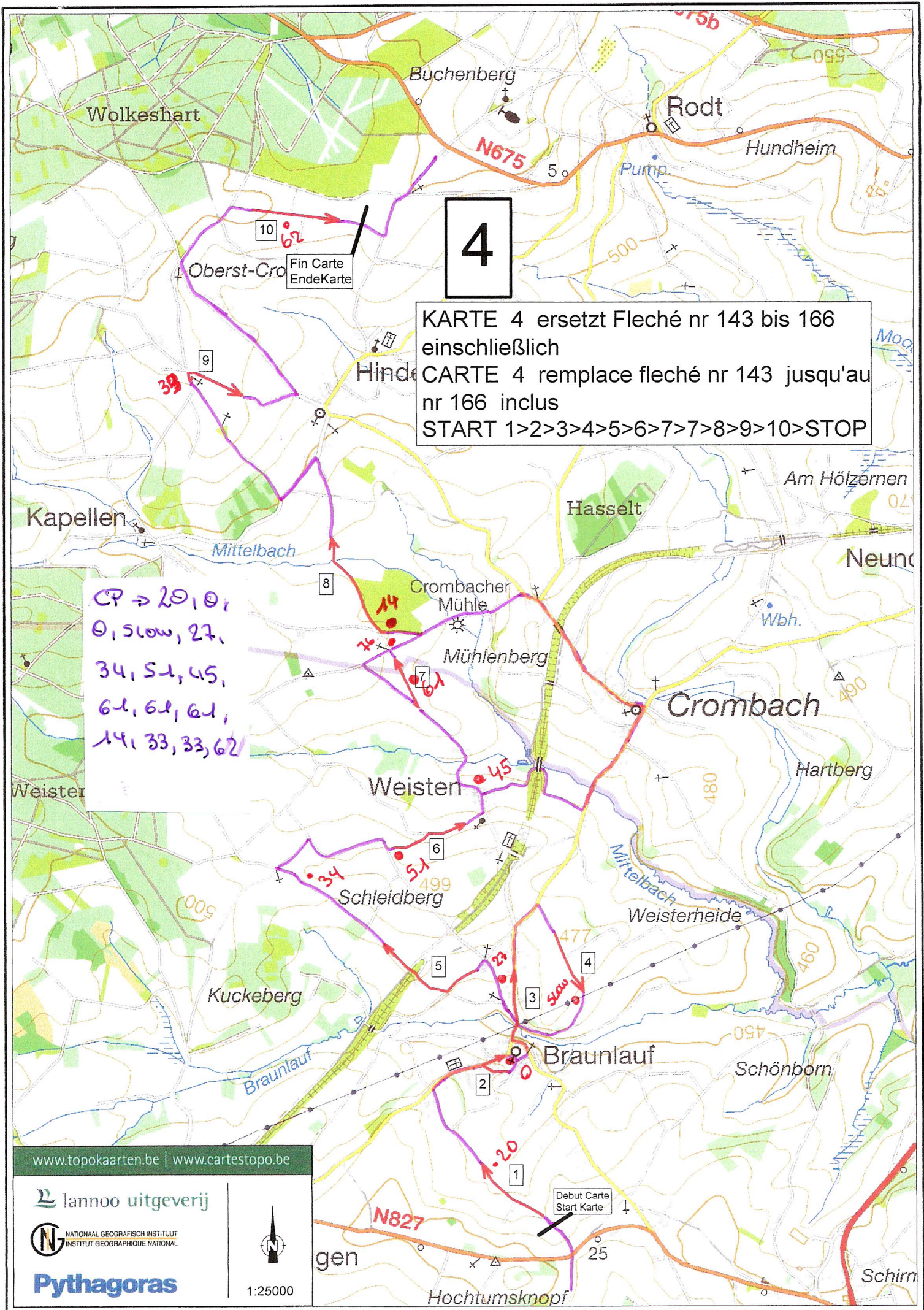
NATIONAAL GEOGRAFISCH INSTITUUT
 INSTITUT GEOGRAPHIQUE NATIONAL

Pythagoras



1:25000





4

KARTE 4 ersetzt Fleché nr 143 bis 166 einschließlich
 CARTE 4 remplace fleché nr 143 jusqu'au nr 166 inclus
 START 1>2>3>4>5>6>7>7>8>9>10>STOP

CP → 20, 0,
 0, slow, 27,
 34, 51, 45,
 61, 61, 61,
 14, 33, 33, 62

www.topokaarten.be | www.cartestopo.be

Iannoo uitgeverij

NATIONAL GEOGRAFISCH INSTITUUT
 INSTITUT GEOGRAPHIQUE NATIONAL

Pythagoras

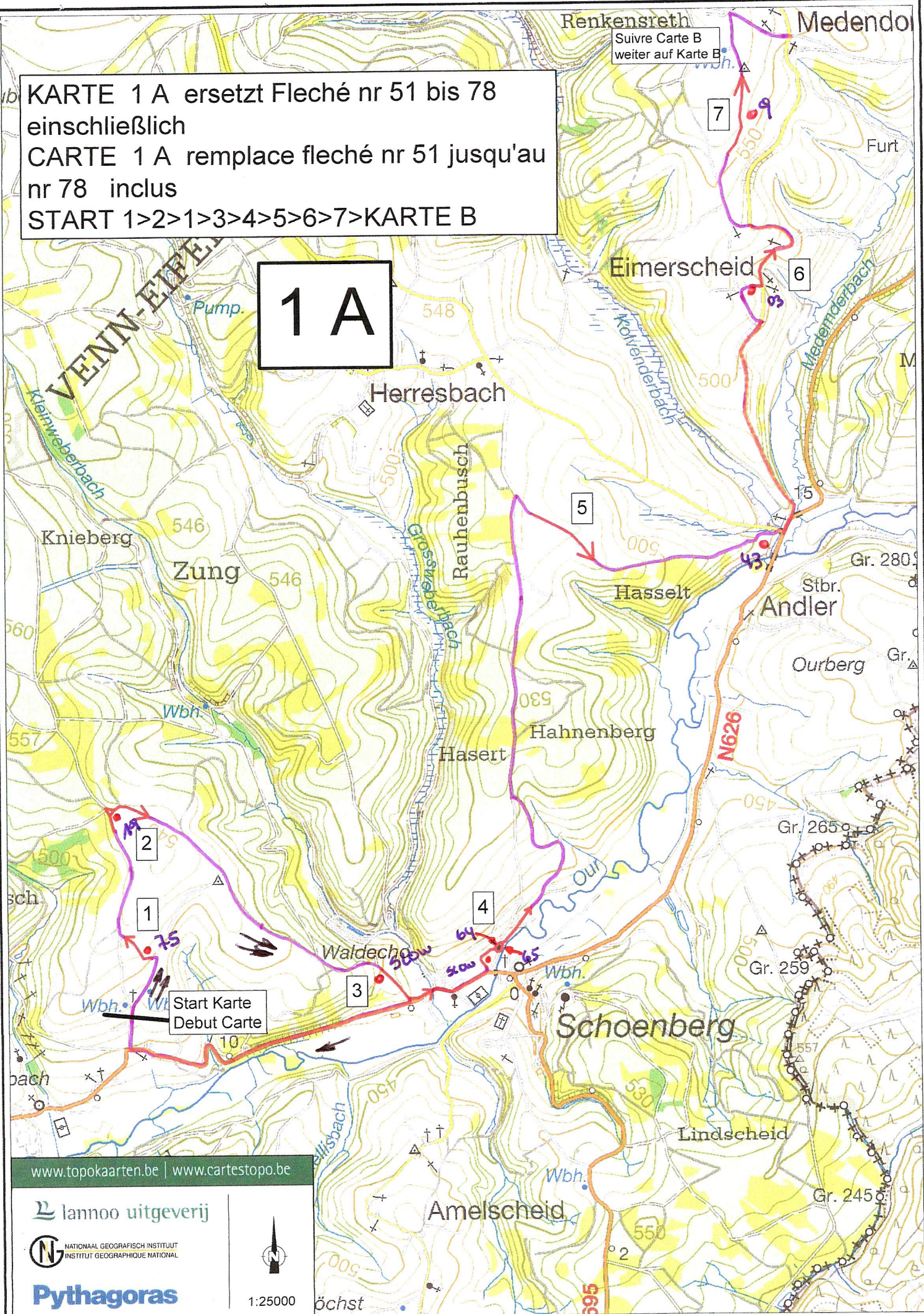


1:25000

Debut Carte
 Start Karte

KARTE 1 A ersetzt Fleché nr 51 bis 78
 einschließlich
 CARTE 1 A remplace fleché nr 51 jusqu'au
 nr 78 inclus
 START 1>2>1>3>4>5>6>7>KARTE B

1 A



www.topokaarten.be | www.cartestopo.be

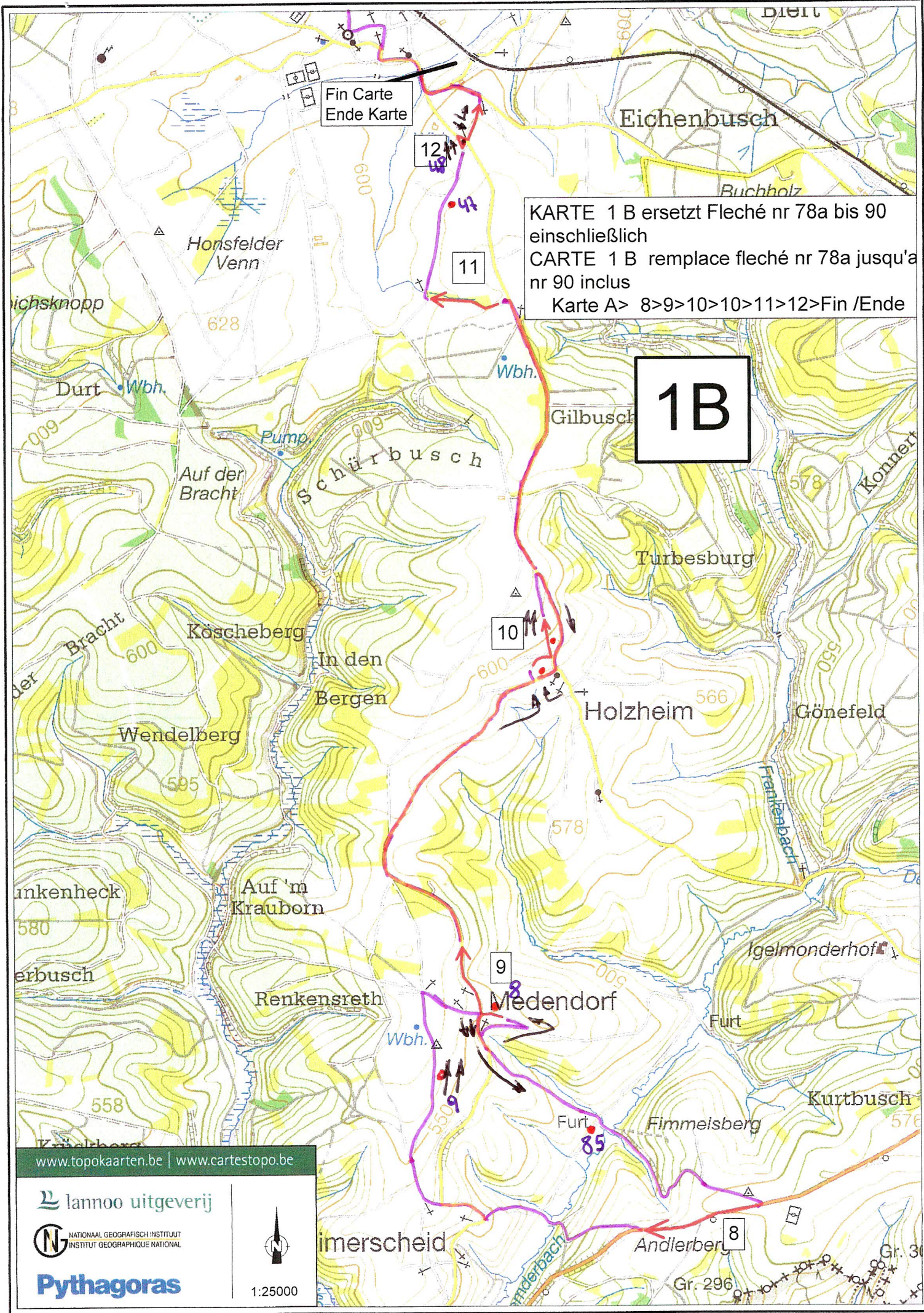
lannoo uitgeverij

NATIONAAL GEOGRAFISCH INSTITUUT
 INSTITUT GEOGRAPHIQUE NATIONAL

Pythagoras



1:25000



KARTE 1 B ersetzt Fleché nr 78a bis 90 einschließlich
CARTE 1 B remplace fleché nr 78a jusqu'à nr 90 inclus
Karte A> 8>9>10>10>11>12>Fin /Ende

1B

www.topokaarten.be | www.cartestopo.be

lannoo uitgeverij

NATIONAAL GEOGRAFISCH INSTITUUT
INSTITUT GEOGRAPHIQUE NATIONAL

Pythagoras

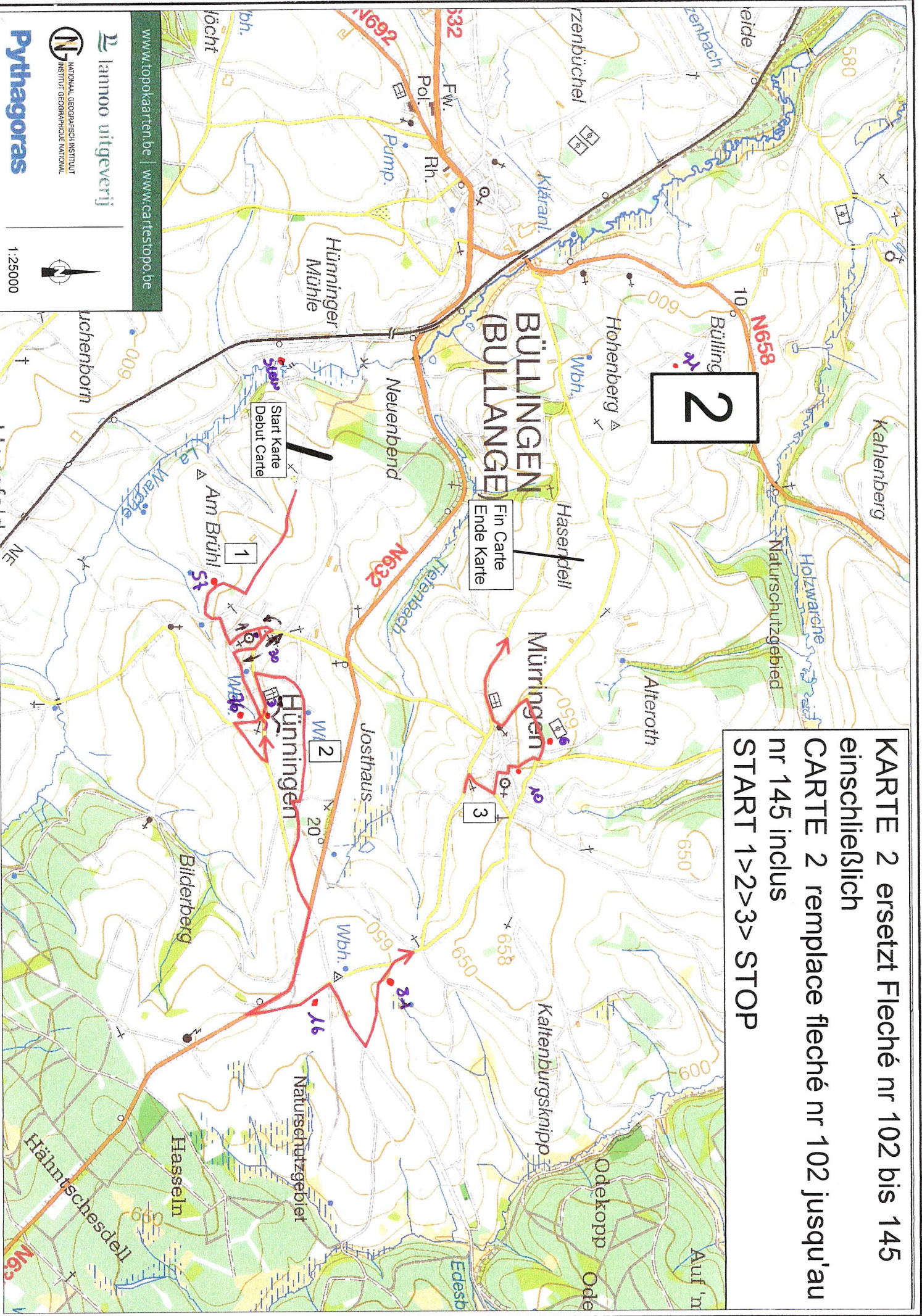


1:25000

Gr. 30

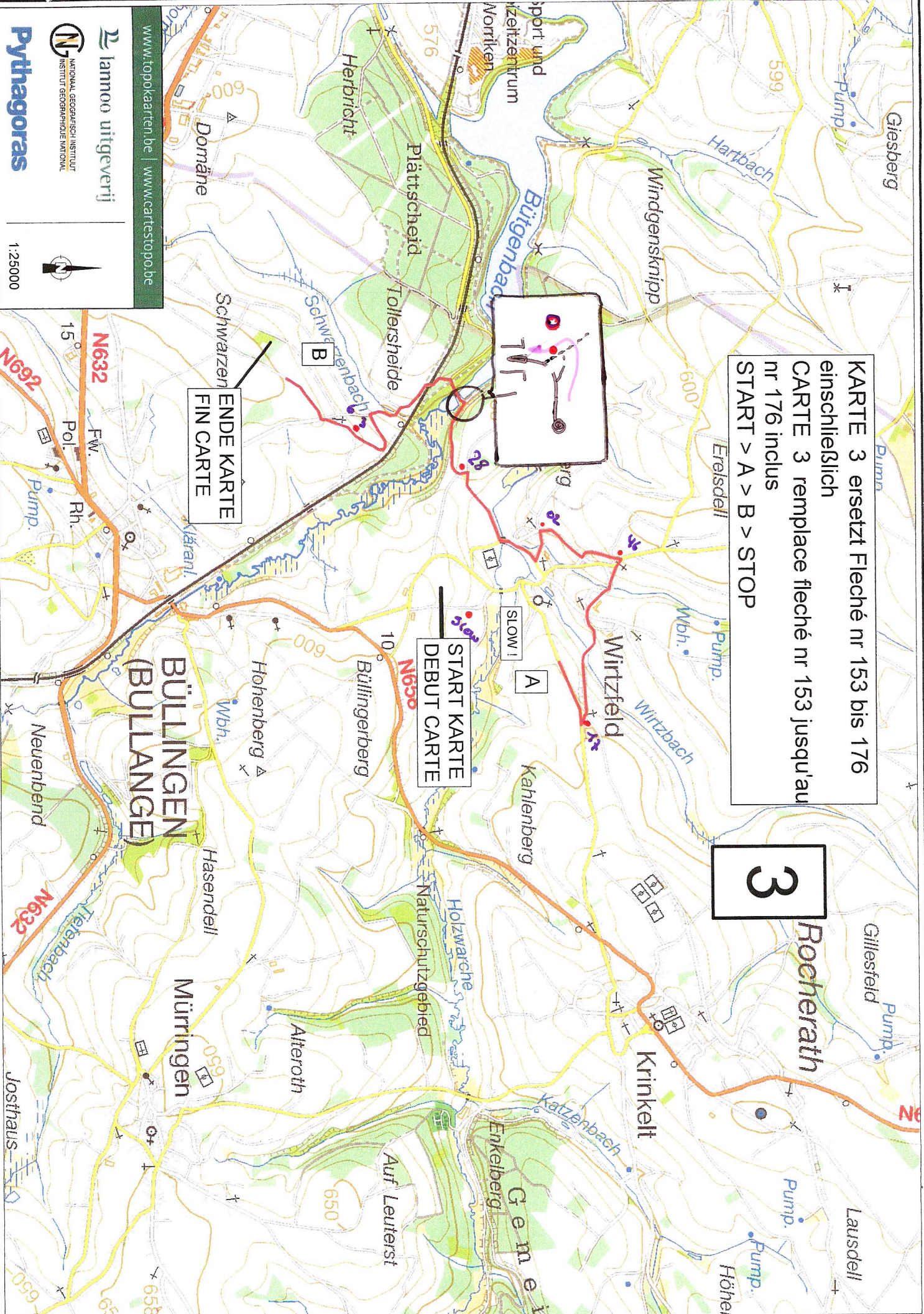
Gr. 296

KARTE 2 ersetzt Fleché nr 102 bis 145
einschließlich
CARTE 2 remplace fleché nr 102 jusqu'au
nr 145 inclus
START 1>2>3> STOP



KARTE 3 ersetzt Fleché nr 153 bis 176
einschließlich
CARTE 3 remplace fleché nr 153 jusqu'au
nr 176 inclus
START > A > B > STOP

3



www.topokaarten.be | www.cartestopobe

lannoo uitgeverij



Pythagoras



1:25000

4

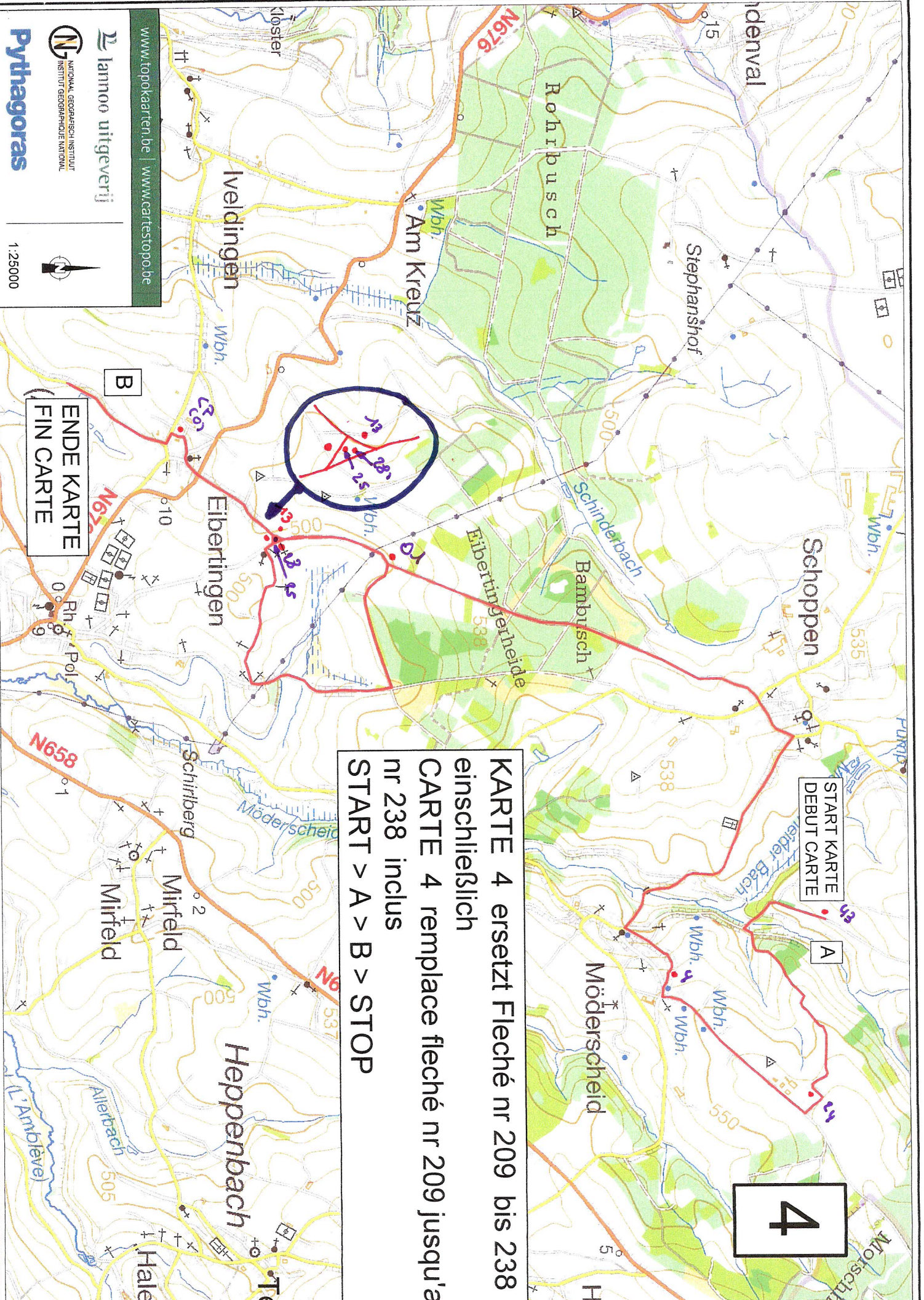
START KARTE
DEBUT CARTE

A

KARTE 4 ersetzt Fleché nr 209 bis 238
einschließlich
CARTE 4 remplace fleché nr 209 jusqu'a
nr 238 inclus
START > A > B > STOP

ENDE KART
FIN CARTE

B



www.topokaarten.be | www.cartestopobe

lannoo uitgeverij



Pythagoras



1:25000