

N658

1 = START KARTE 1
1 = DEPART CARTE 1

A

KARTE ersetzt nr 7 > 50
CARTE pemplace nr 7 > 50

Nr 1,2,3,4,5,6,7,8,9

9 = ENDE KARTE 1 ==> FLECHE nr 51
9 = FIN CARTE 1 ==> FLECHE nr 51

www.topokaarten.be | www.cartestopo.be

Iannoo uitgeverij

NATIONAL GEOGRAFISCH INSTITUUT
INSTITUT GEOGRAPHIQUE NATIONAL

Pythagoras



1:25000

ENDE KARTE ==> FLECHE nr 95
FIN CARTE ==> FLECHE nr 95

2

ENDE KARTE
FIN CARTE

ENDE VRT
FIN ERV

START KARTE
DEBUT CARTE

START VRT
DEPART ERV

KARTE 2 ersetzt FLECHE nr 72
bis 94 einschließlich
CARTE 2 remplace FLECHE nr 72
jusqu'au nr 94 inclus

1,2,3,4,5,6,4,7,8,9,10.

www.topokaarten.be | www.cartestopo.be

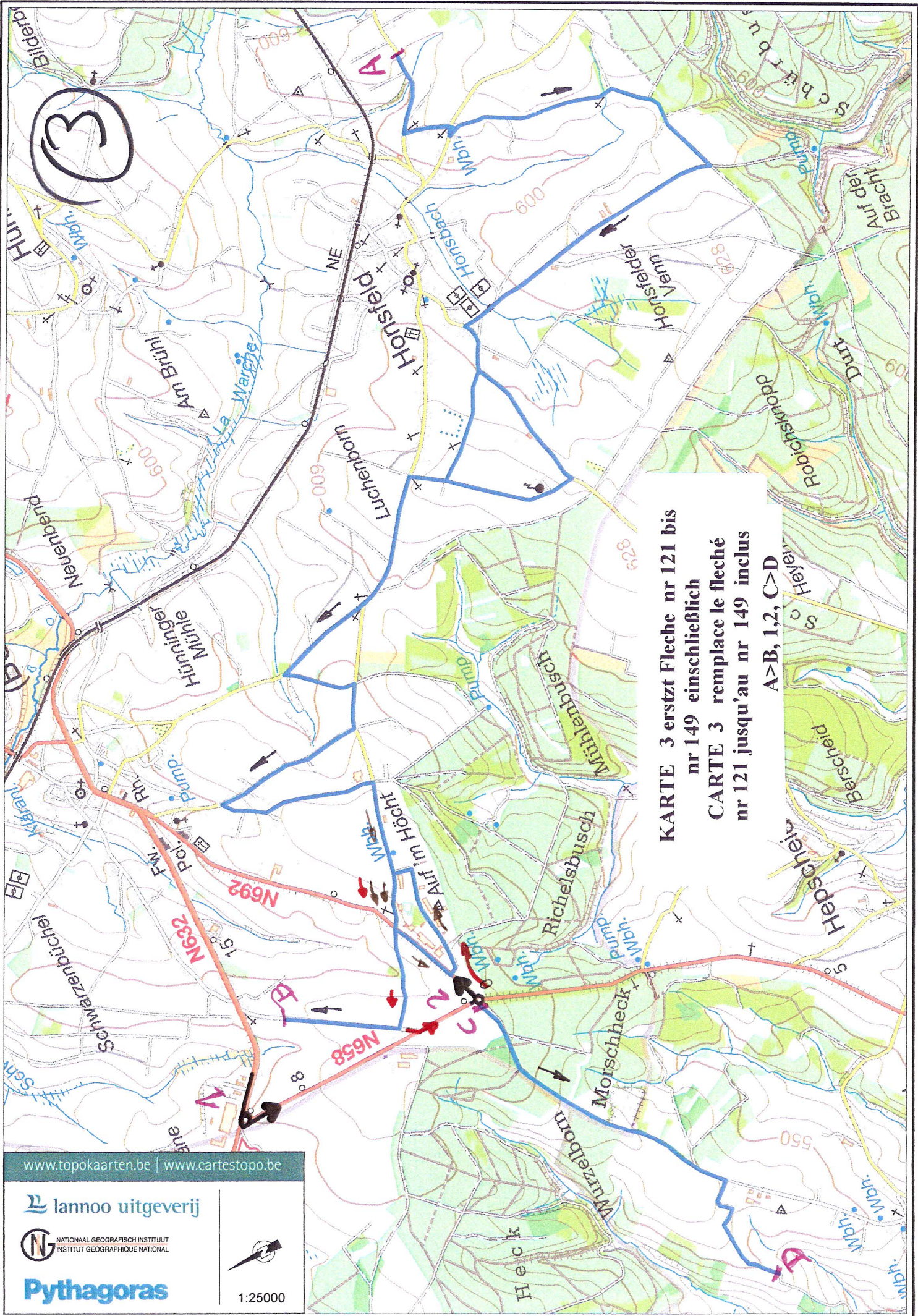
lannoo uitgeverij

NATIONAL GEOGRAFISCH INSTITUUT
INSTITUT GEOGRAPHIQUE NATIONAL

Pythagoras



1:25000



KARTE 3 ersetzt Fleche nr 121 bis
nr 149 einschließlich
CARTE 3 remplace le fleché
nr 121 jusqu'au nr 149 inclus
A>B, 1,2, C>D

www.topokaarten.be | www.cartestopo.be

lannoo uitgeverij

NATIONAAL GEOGRAFISCH INSTITUUT
INSTITUT GEOGRAPHIQUE NATIONAL

Pythagoras



1:25000

4

AMEL (AMBLÈVE)

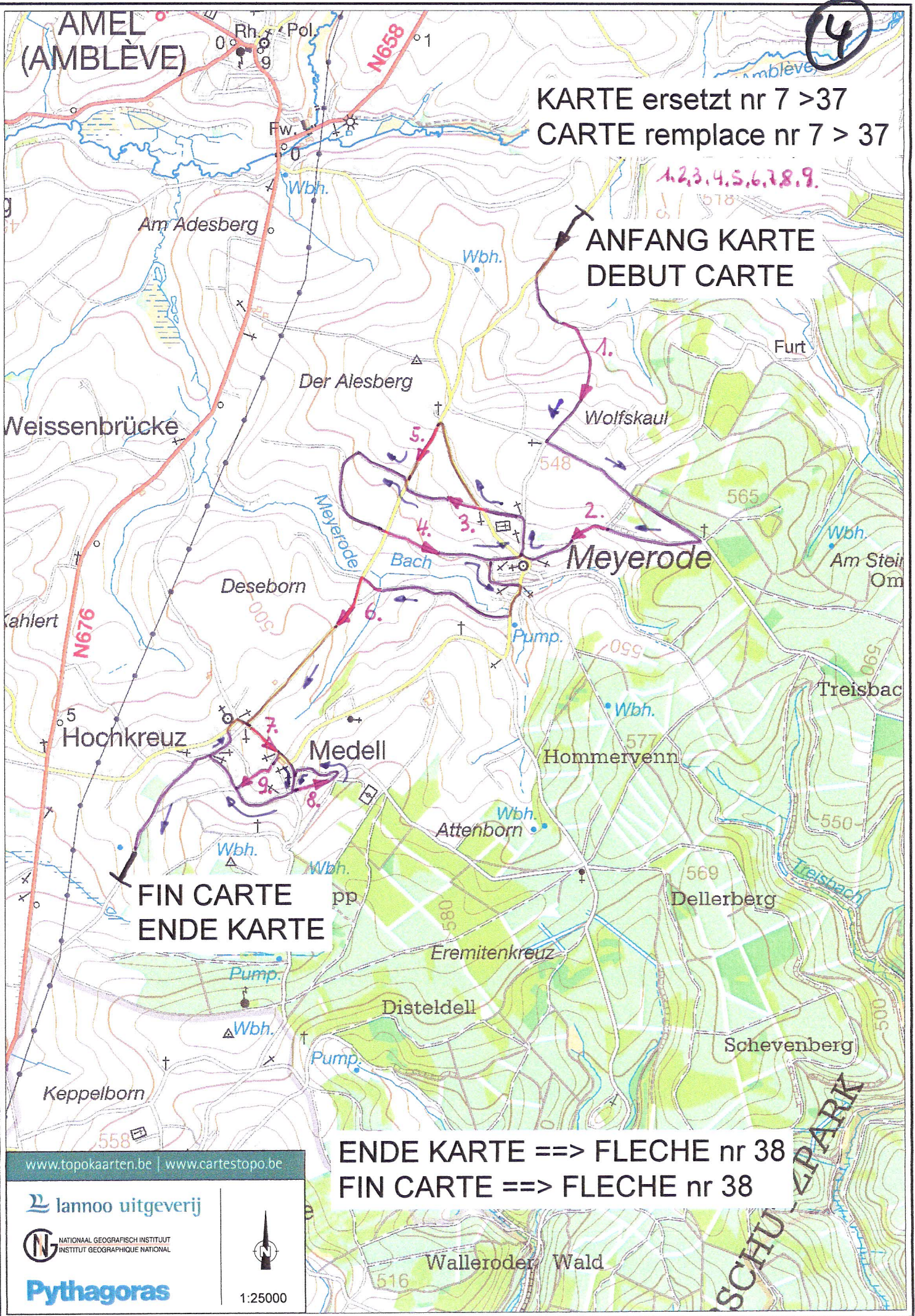
KARTE ersetzt nr 7 >37
CARTE remplace nr 7 > 37

1,2,3,4,5,6,7,8,9.

ANFANG KARTE
DEBUT CARTE

FIN KARTE
ENDE KARTE

ENDE KARTE ==> FLECHE nr 38
FIN KARTE ==> FLECHE nr 38



www.topokaarten.be | www.cartestopo.be

Iannoo uitgeverij

NATIONAAL GEOGRAFISCH INSTITUUT
INSTITUT GEOGRAPHIQUE NATIONAL

Pythagoras



1:25000

SCHULSPARK

ENDE KARTE
FIN CARTE

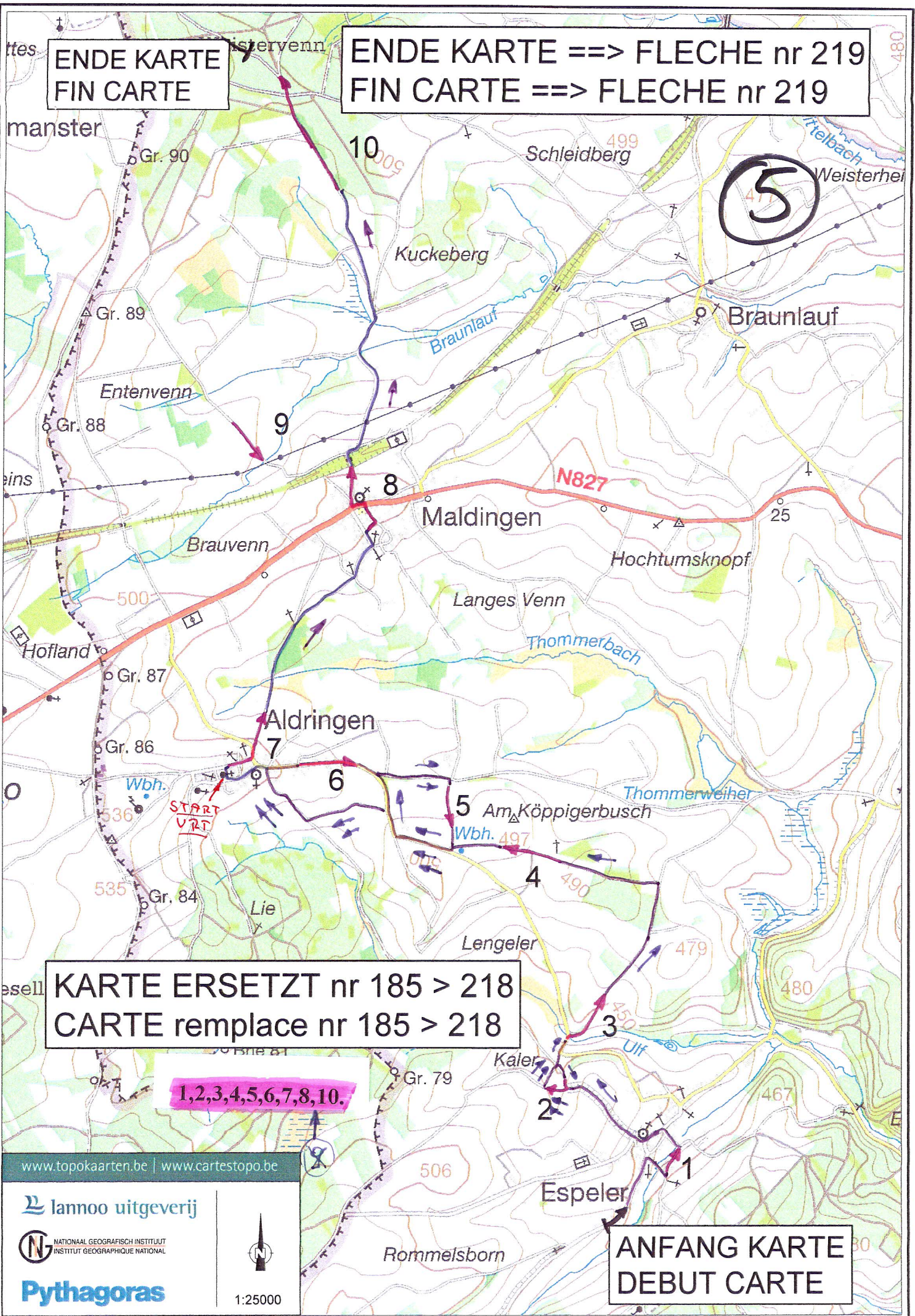
ENDE KARTE ==> FLECHE nr 219
FIN CARTE ==> FLECHE nr 219

5

1,2,3,4,5,6,7,8,10.

KARTE ERSETZT nr 185 > 218
CARTE remplace nr 185 > 218

ANFANG KARTE
DEBUT CARTE



www.topokaarten.be | www.cartestopo.be

lannoo uitgeverij

NATIONAAL GEOGRAFISCH INSTITUUT
INSTITUT GEOGRAPHIQUE NATIONAL

Pythagoras



1:25000

6

ENDE KARTE
FIN CARTE

ENDE KARTE ==> FLECHE nr 277
FIN CARTE ==> FLECHE nr 277

ANFANG KARTE
DEBUT KARTE

KARTE ersetzt nr 258 > 276
CARTE remplace nr 258 > 276

1,2,3,4,5,6.

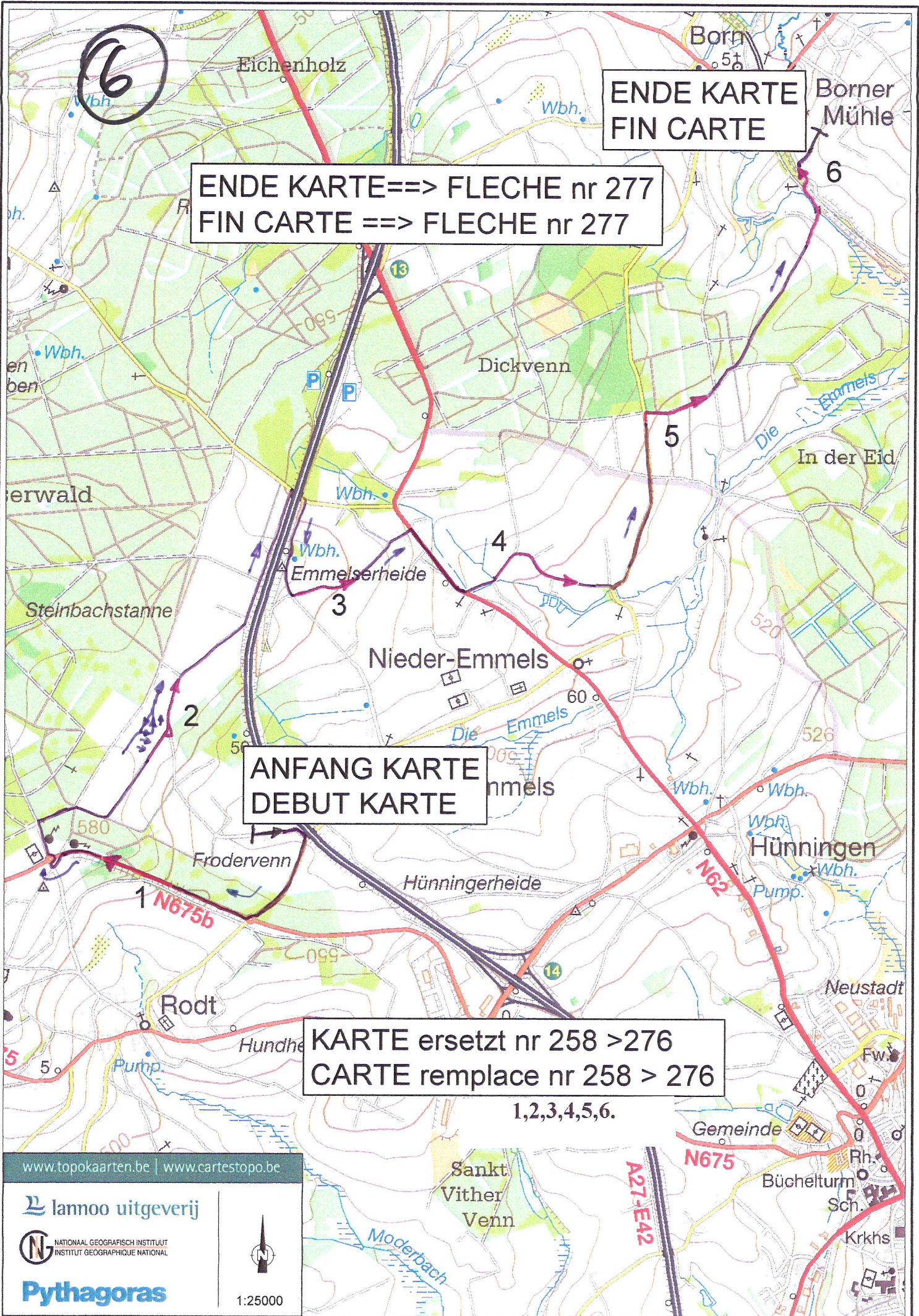
www.topokaarten.be | www.cartestopo.be

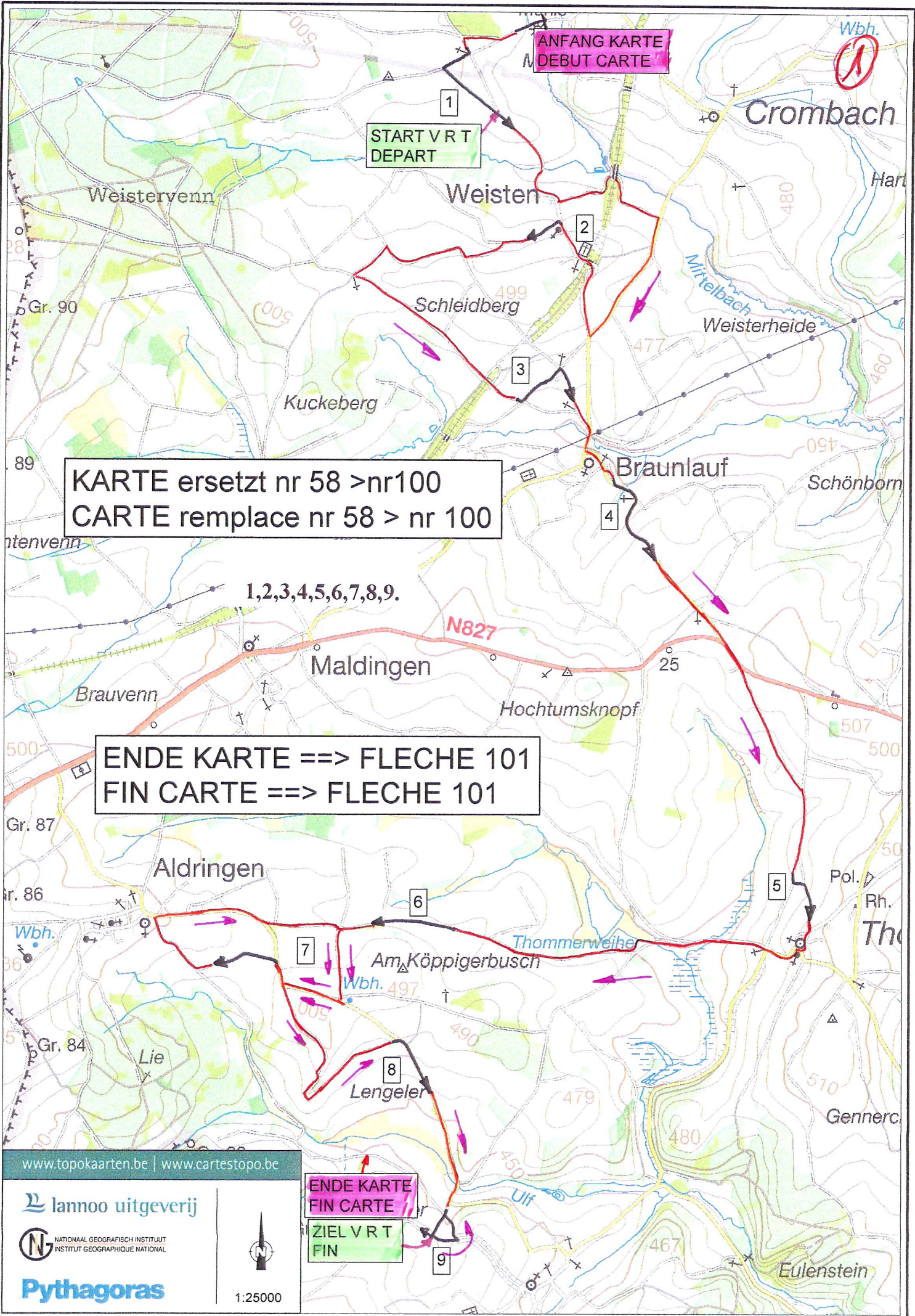
lannoo uitgeverij

N NATIONAL GEOGRAFISCH INSTITUUT
INSTITUT GEOGRAPHIQUE NATIONAL

Pythagoras

1:25000





ANFANG KARTE
DEBUT CARTE

START V R T
DEPART

KARTE ersetzt nr 58 > nr 100
CARTE remplace nr 58 > nr 100

ENDE KARTE ==> FLECHE 101
FIN CARTE ==> FLECHE 101

ENDE KARTE
FIN CARTE
ZIEL V R T
FIN

www.topokaarten.be | www.cartestopo.be

lannoo uitgeverij

NATIONAAL GEOGRAFISCH INSTITUUT
INSTITUT GEOGRAPHIQUE NATIONAL

Pythagoras

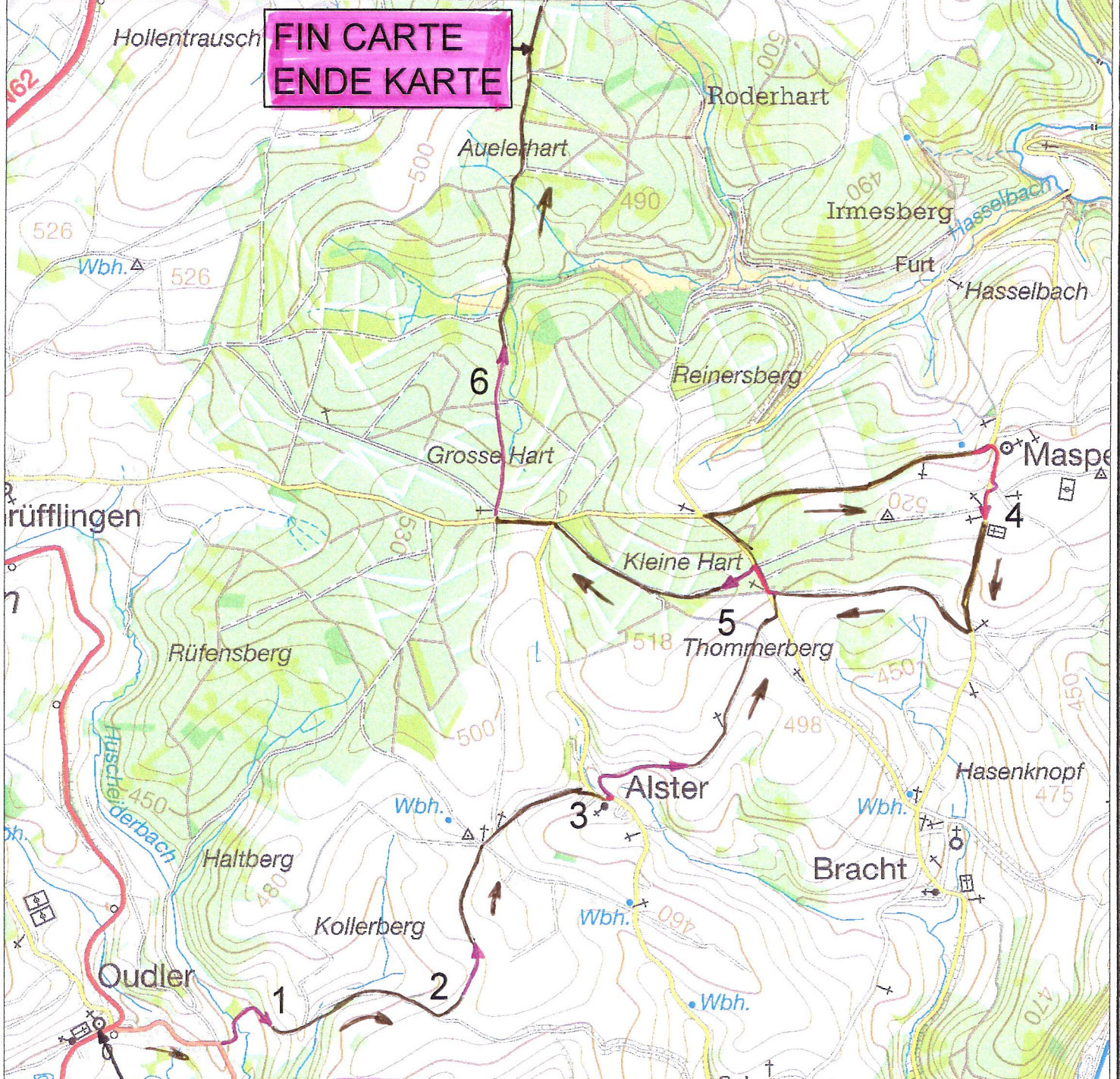


1:25000

ENDE KARTE ==> FLECHE nr 150
FIN CARTE ==> FLECHE nr 150

FIN CARTE
ENDE KARTE

2



ANFANG KARTE
DEBUT CARTE

KARTE ersetzt nr132 >nr149 Einschl.
CARTE remplace nr 132 > 149 inclus

1,2,3,4,5,6,

www.topokaarten.be | www.cartestopo.be

Iannoo uitgeverij

NATIONAAL GEOGRAFISCH INSTITUUT
INSTITUT GEOGRAPHIQUE NATIONAL

Pythagoras

1:25000

3

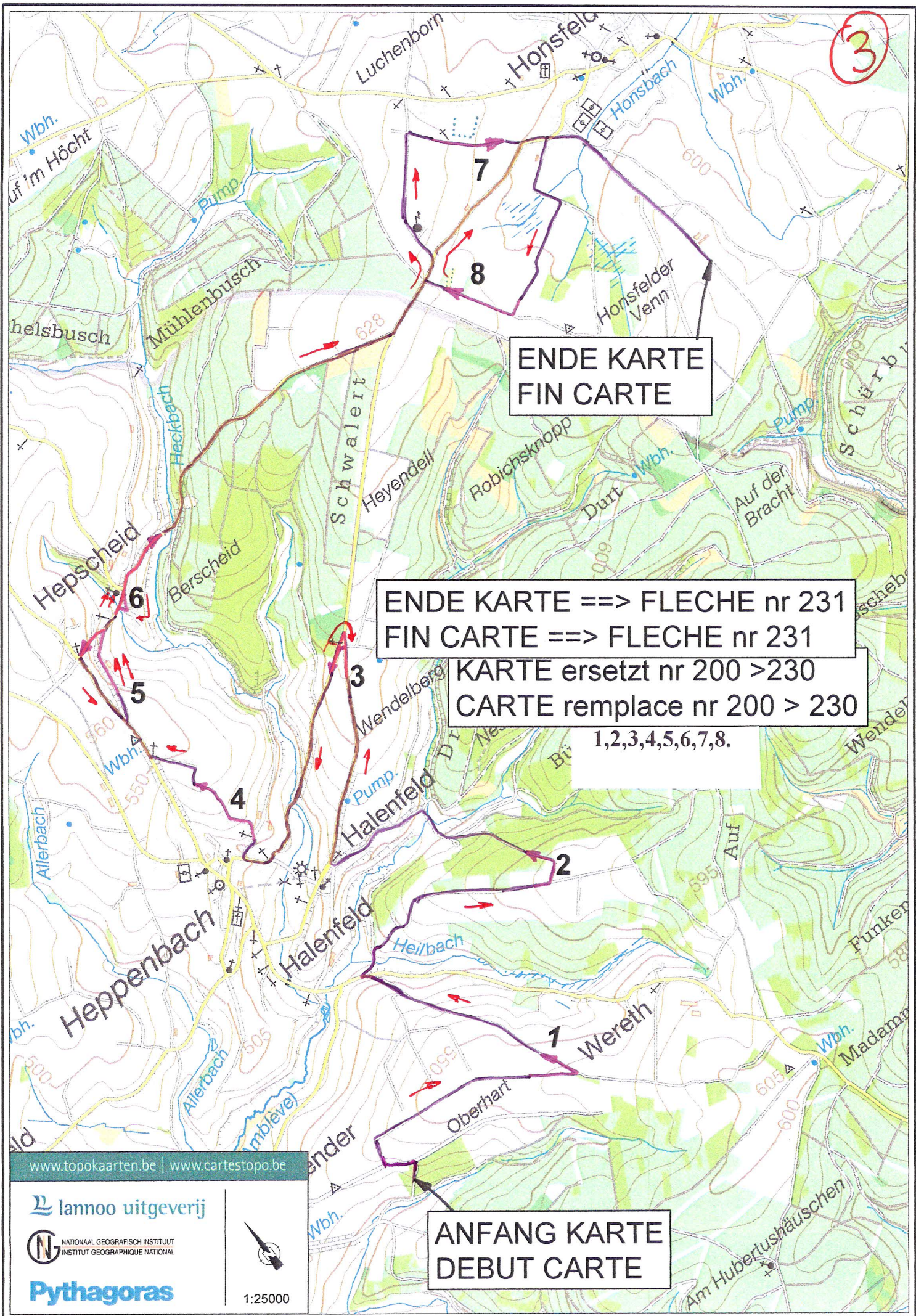
ENDE KARTE
FIN CARTE

ENDE KARTE ==> FLECHE nr 231
FIN CARTE ==> FLECHE nr 231

KARTE ersetzt nr 200 > 230
CARTE remplace nr 200 > 230

1,2,3,4,5,6,7,8.

ANFANG KARTE
DEBUT CARTE



www.topokaarten.be | www.cartestopo.be

lannoo uitgeverij

NATIONAAL GEOGRAFISCH INSTITUUT
INSTITUT GEOGRAPHIQUE NATIONAL

Pythagoras



1:25000

ENDE KARTE ==> FLECHE nr 321
FIN CARTE ==> FLECHE nr 321

ENDE KARTE
FIN CARTE


START KARTE
DEBUT CARTE

BÜLLINGEN
(BULLANGE)

Luc 1,2,3,4,5,6,7,8,9,10.

KARTE ersetzt nr 256 >320
CARTE remplace nr 256 > 320

www.topokaarten.be | www.cartestopo.be

 lannoo uitgeverij

 NATIONAL GEOGRAFISCH INSTITUUT
INSTITUT GEOGRAPHIQUE NATIONAL

 Pythagoras



1:25000

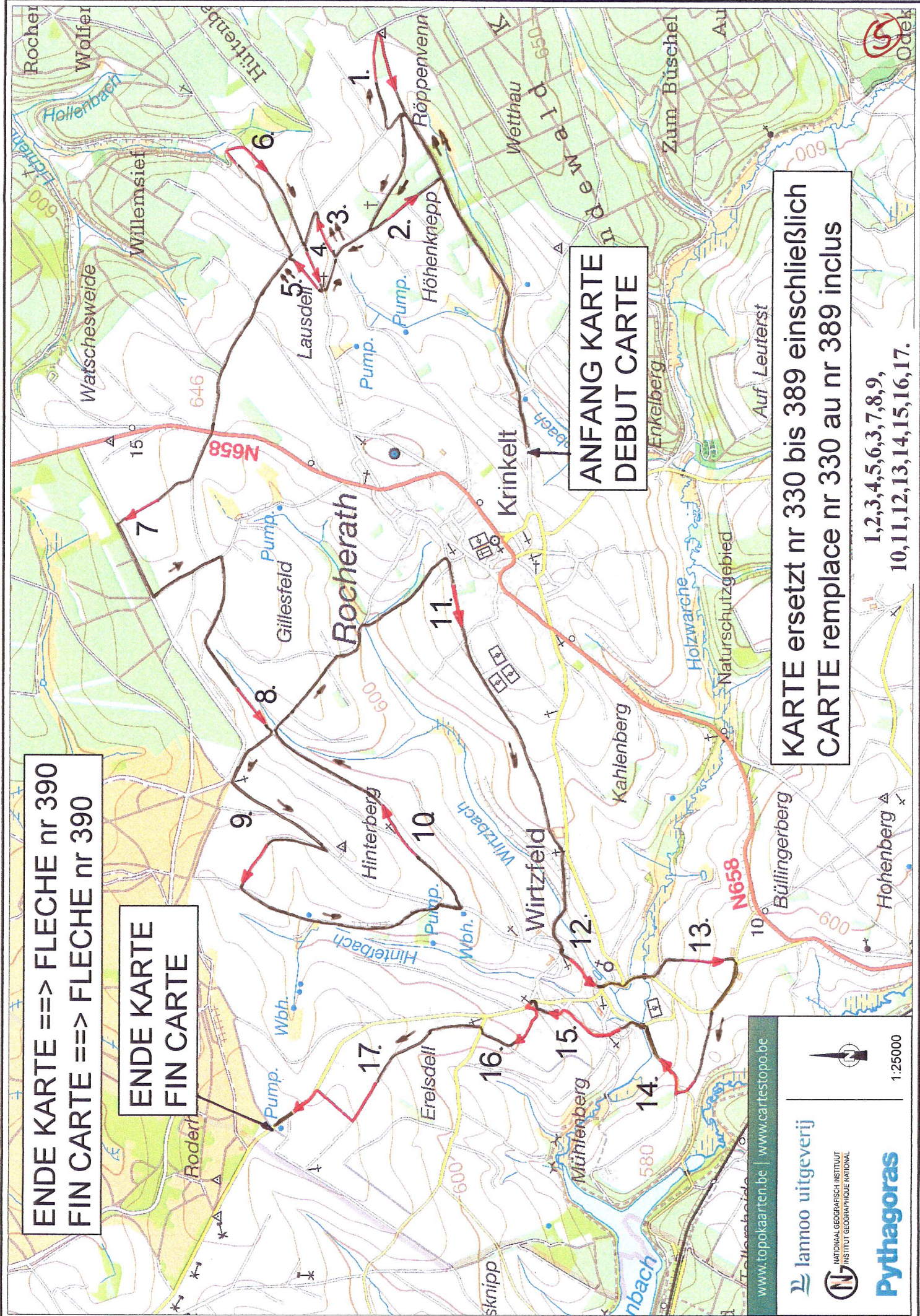
ENDE KARTE ==> FLECHE nr 390
FIN CARTE ==> FLECHE nr 390

ENDE KARTE
FIN CARTE

ANFANG KARTE
DEBUT CARTE

KARTE ersetzt nr 330 bis 389 einschließlich
CARTE remplace nr 330 au nr 389 inclus

1,2,3,4,5,6,3,7,8,9,
10,11,12,13,14,15,16,17.



www.topokaarten.be | www.cartestopo.be

lannoo uitgeverij

NATIONAL GEOGRAPHIC INSTITUUT
INSTITUT GEOGRAPHIQUE NATIONAL

Pythagoras

1:25000

KARTE ersetzt Fleche nr 443 > 512 einschließlich
CARTE remplace Fleche nr 443 > 512 inclus

ENDE KARTE ==> FLECHE nr 513
FIN CARTE ==> FLECHE nr 513

START KARTE
DEPART CARTE

ENDE KARTE
FIN CARTE

www.topokaarten.be | www.cartestopo.be

lanoo uitgeverij

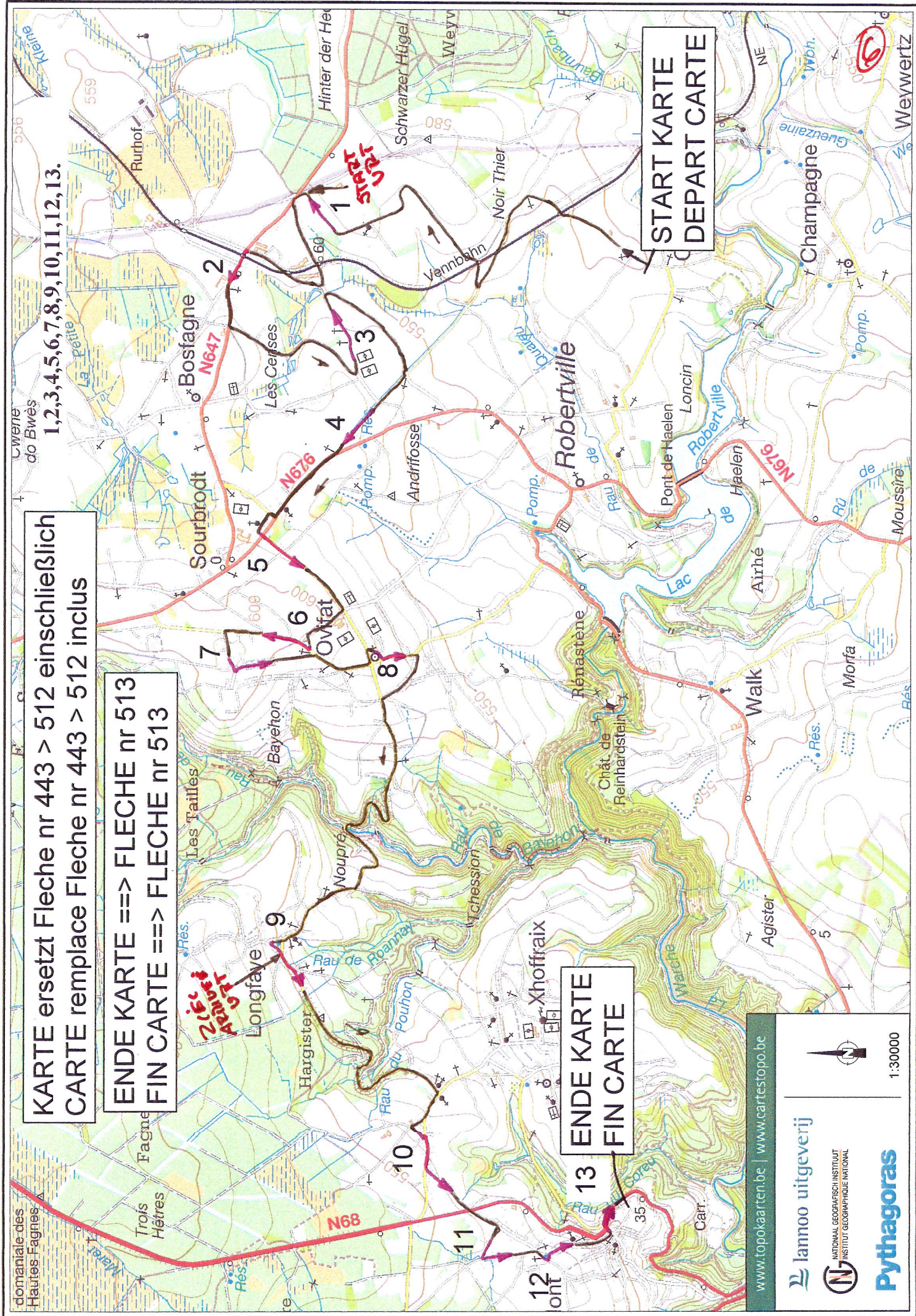
NATIONAL GEOGRAPHIC INSTITUUT
INSTITUT GEOGRAPHIQUE NATIONAL




Pythagoras



1:30000



START KARTE
DEPART CARTE



KARTE 2 ERSETZT FLECHE nr 561 >584
EINSCHLIEßLICH
CARTE 2 REMPLACE FLECHE nr 561 > 584
INCLUS
1,2,3,4,5,6,7.

ENDE KARTe ==> FLECHE nr 585
FIN KARTe ==> FLECHE nr 585

ENDE KARTe
FIN KARTe

EXPERT

www.topokaarten.be | www.cartestopo.be

lanoo uitgeverij

NATIONAL GEOGRAPHIC INSTITUUT
INSTITUT GEOGRAPHIQUE NATIONAL

Pythagoras

1:25000

